

Société royale

Cercles des Naturalistes de Belgique  
Association sans but lucratif

# L'ÉRABLE

**PUIS-JE PASSER OU PAS ?**

**SPÉCIAL RANDOS  
DANS NOS RÉGIONS**

**RÉSERVES NATURELLES INTÉGRALES :  
QUEL RÔLE POUR LE CONSERVATEUR ?**

Périodique trimestriel  
vol. 47, n° 2/2023





CERCLES  
DES  
NATURALISTES  
DE BELGIQUE

## L'Érable

ISSN 0773-9400

### Cercles des Naturalistes de Belgique asbl

Rue des Écoles 21  
5670 Vierves-sur-Viroin  
Tél. +32 (0)60 39 98 78  
publications@cercles-naturalistes.be

www.cercles-naturalistes.be

Numéro d'entreprise 412.040.360  
RPM Namur, division Dinant  
IBAN BE38 0013 0048 6272  
(cotisation à l'Érable uniquement)

### Éditeur responsable

Christophe Vermonden  
Rue des Écoles 21  
5670 Vierves-sur-Viroin

### Comité de rédaction

Elsa Cassimans, Damien Hubaut,  
Quentin Hubert, Michaël Leyman,  
Philippe Pérot, Maxime Van Belle

### Maquette et mise en pages

Elsa Cassimans

### Photo de couverture

Stage ornithologique, à Aublain  
en mai 2006  
Damien Hubaut.

Les articles signés dans l'Érable  
n'engagent que la responsabilité  
de leurs auteurs.

Imprimerie Guillaume - 6280 Acoz  
Imprimé sur papier certifié FSC®,  
avec des encres à bases végétales.



MIXTE  
Papier issu de  
sources responsables  
FSC® C021611



Revue éditée par les Cercles des Naturalistes de Belgique depuis 1977, initiée par le président fondateur Léon Woué, l'Érable est un outil d'information, de formation et de mise à jour des connaissances à partir de contenus des domaines principalement des domaines scientifiques, environnementaux et d'écocitoyenneté. Il fait le lien entre les membres de l'association, en mettant en valeur les actions de chacun et les projets des sections des CNB. Être membre, c'est une opportunité de contribuer à la conservation de la nature, à l'éducation et à la formation en faveur de la nature. Vous bénéficiez d'un accès aux activités des CNB (stages naturalistes, excursions, Leçons de Nature, formation Guide-Nature®, expositions...).

## SOMMAIRE

- 5** Puis-je passer ou pas ?
- 8** Fiches randos
- 35** Des nouvelles de la formation Guide-Nature
- 37** Réserves naturelles intégrales : quel rôle pour le conservateur ?
- 39** Rejoignez l'aventure FrichNat !
- 41** Dans l'œil du Guide-Nature
- 42** DécouVerte
- 45** Programme des activités



# ÉDITORIAL

Depuis le dernier Érable, de bonnes nouvelles nous sont arrivées.

Le Gouvernement Wallon a confirmé l'avis des experts dans la désignation de deux parcs nationaux : le Parc national de l'Entre Sambre et Meuse a été classé 1<sup>er</sup>.

L'équipe pluridisciplinaire qui a mené à bien le dossier a su mettre en évidence la cohabitation possible entre tourisme et nature. Plusieurs de nos collaborateurs y ont travaillé avec passion et vigueur depuis l'appel à projet en 2021.

Le jury a souligné pour les critères de tourisme et patrimoine : «... *la présence et l'implication historique de l'ULB, UCLouvain et le Centre Marie Victorin. Le potentiel est là.* »

Notre association se voit ainsi reconnue pour son « savoir faire ».

Pour le « faire savoir », nous avons donc décidé de réagir :

❖ En développant l'équipe de communication :

- ❖ Pamela apporte ses talents de journaliste et s'occupera des réseaux sociaux ;
- ❖ Maxime et Jonathan feront évoluer le site web ;
- ❖ Elsa concocte les mises en page et les impressions ;
- ❖ L'équipe s'attache à moderniser la communication, dont notre revue l'Érable dans ses différentes versions, à l'horizon 2024.

❖ En renforçant le contact avec les sections :

- ❖ Géraldine et Jennifer sont arrivées en novembre pour soutenir les sections, les aider à trouver un nouveau souffle pour certaines, proposer des projets à d'autres et établir des liens entre les candidats guides-nature et les sections.

❖ En renouant des contacts réguliers avec d'autres associations à l'échelle régionale ;

❖ En partageant des bureaux à Wierde (Namur) avec la Ligue Royale Belge pour la Protection des Oiseaux ; la Boutique Nature attire énormément de personnes ;

❖ En répondant à des appels à projets initiés par la Région wallonne et des fondations.

Voici quelques projets pour lesquels nous avons été retenus et qui mobilisent nos équipes et des volontaires, naturalistes passionnés :

- ❖ “FrichNat” : étude du rôle des friches industrielles urbaines et périurbaines dans la conservation de la faune et de la flore ; en collaboration avec Gembloux Agro-Bio Tech. ;
- ❖ Formation de conservateurs de réserves naturelles ;
- ❖ Aires protégées : l’objectif de la Région wallonne est de « créer plus de 1 000 Ha de nouvelles aires protégées chaque année » ;
- ❖ « Réenchanter mon association » à l’initiative de la Fondation Chimay - Wartyoise ;
- ❖ Le réseau de la plateforme des guides-nature qui devrait être effectif pour le 4<sup>e</sup> trimestre 2023 : les disponibilités de guides-nature volontaires, agréés par les CNB, seront mises en ligne et donc directement consultables par tout un chacun qui désirerait une animation spécifique ou généraliste dans les magnifiques régions de notre pays ;
- ❖ Et d’autres en cours d’étude.

À la demande de plusieurs délégués de section, un second conseil des sections sera organisé le dimanche 18 juin prochain.

Mais la crise énergétique a aussi impacté nos finances :

- ❖ Augmentation des coûts de l’énergie ;
- ❖ Indexation des charges salariales ;
- ❖ Augmentation des coûts des fournitures pour la cuisine, l’entretien et les activités ;

Le tout dans un contexte où notre association a la volonté de rester accessible au plus grand nombre. Nous faisons donc appel à votre soutien financier pour garder cette accessibilité et permettre le maintien de nos belles installations.

Vous pouvez aider l’association :

- ❖ En augmentant le montant de votre cotisation ;
- ❖ En faisant un don, déductible fiscalement à partir de 40€ ;
- ❖ Et surtout en parlant des CNB autour de vous et en recrutant de nouveaux membres.

Notre Président-Fondateur, Léon Woué, s’associe au mot du Président et continue à s’intéresser aux activités de la société. Il vous exprime son bonjour le meilleur.

Merci pour votre engagement envers la Nature.

Jean-Marie Boudart



# Puis-je passer ou pas ?



D. Hubaut

par L'équipe de Tous à Pied<sup>1</sup>

En tant que naturalistes désireux d'observer les espèces, vous devez sans nul doute être de grands usagers des chemins et sentiers. Et comme tout un chacun qui se promène dans nos contrées wallonnes, vous vous êtes sans doute déjà retrouvé dans une situation où aucune clef dichotomique ne pouvait vous donner la réponse à la fameuse question « *puis-je passer ou pas ?* »

## LA RÈGLE DE BASE

Comment déterminer si une voirie est ouverte à la circulation du public ? La voirie publique est une notion de pur fait. Si rien n'empêche le passage sur le terrain, alors la voirie est considérée comme ouverte à la circulation du public. Autrement dit, la circulation du public sur voie privée est possible si "l'inaccessibilité n'est pas matérialisée sur le terrain par une barrière ou un panneau". De plus, la circulation est aussi possible sur les terrains non bâtis, non cultivés et non clôturés (et donc en dehors des voiries) si aucun dommage ou nuisance ne sont occasionnés.

Par ailleurs, en ce qui concerne la cueillette, sur l'ensemble du territoire wallon, et sauf dé-

rogation, la cueillette d'espèces intégralement protégées<sup>2</sup> est interdite (sont aussi interdits, le ramassage, la coupe, le déracinement, la destruction intentionnelle, le transport, la détention, l'échange, la vente, l'achat, la cession). Par contre la cueillette d'espèces partiellement protégées est autorisée (sont aussi autorisés, le ramassage, la coupe, la détention, le transport et l'échange) aux conditions suivantes :

- ✦ Seules des parties aériennes sont prélevées ;
- ✦ Les prélèvements sont réalisés en petite quantité ;
- ✦ La vente, la mise en vente et l'achat sont interdits ;
- ✦ La destruction intentionnelle est interdite.

Enfin, en réserve naturelle<sup>3</sup>, sauf dérogation, aucune cueillette n'est autorisée (il est également interdit de déplanter, d'endommager ou de détruire toute espèce végétale).

1. [maxime.lemoine@tousapied.be](mailto:maxime.lemoine@tousapied.be)

2. [www.biodiversite.wallonie.be/fr/plantes-protégees-et-menacees.html?IDC=3076](http://www.biodiversite.wallonie.be/fr/plantes-protégees-et-menacees.html?IDC=3076)

3. [www.biodiversite.wallonie.be/fr/reserves-naturelles-co.html?IDC=825](http://www.biodiversite.wallonie.be/fr/reserves-naturelles-co.html?IDC=825)

## LE CAS PARTICULIER DES FORÊTS

En Wallonie, les déplacements en forêt<sup>4</sup> sont régis par le Code forestier, dont les objectifs sont : « *la protection de la forêt comme milieu naturel et la cohabitation la plus harmonieuse possible entre les différents usagers de la forêt* ». Il y est d'ailleurs spécifié que « *Sans motif légitime, il est interdit d'accomplir tout acte de nature à, de manière significative, perturber la quiétude qui règne dans les bois et forêts, déranger le comportement des animaux sauvages ou nuire aux interactions entre les êtres vivants, animaux et végétaux et leur environnement naturel.* »

Pour les piétons qu'ils soient naturalistes ou pas, la deuxième règle de base pour la circulation en forêt est la suivante : on reste sur les routes, chemins et sentiers ou les aires balisées (définies par le Code forestier), c'est-à-dire sur les voiries communales, régionales ou toutes les voies accessibles au public qui traversent la forêt mais et c'est ici que tout se joue : sans s'en écarter !<sup>5</sup> Oui mais... En tant que naturaliste passionné, il est fort probable que vous soyez en quête du point de vue optimal de votre sujet d'étude ou encore d'une cueillette en bonne et due forme de champignons, fleurs ou fruits. Dès lors, attachons-nous sur les déplacements hors-voirie.

Règle numéro trois, un promeneur peut se retrouver en dehors des chemins et sentiers pour certaines activités comme la récolte de champignons, de fleurs et de fruits. Mais il est nécessaire d'avoir l'accord préalable du propriétaire de la forêt. C'est en effet le propriétaire qui détermine les possibilités d'accès et son accord est donc indispensable<sup>6</sup>.

Tout prélèvement devra en outre être réalisé entre le lever et le coucher du soleil et la quantité maximum autorisée sera de deux poignées par personne et par jour pour les fleurs et correspondra au contenu d'un seau d'un volume de dix litres par personne et par jour pour les autres produits de la forêt, excepté si le prélèvement

est effectué pour les besoins d'une association scientifique, caritative ou de jeunesse<sup>7</sup>.

Pour les forêts domaniales, qui sont propriétés de la Région wallonne, et pour les champignons uniquement, il n'est pas nécessaire de faire une demande. La récolte y est d'office autorisée aux conditions suivantes :

- ✦ Entre le lever et le coucher du soleil ;
- ✦ Ne pas récolter plus d'un seau de 10 litres par personne ;
- ✦ En période de chasse, l'autorisation est suspendue.

Attention, en cas d'infraction le SPW peut vous verbaliser avec des amendes comprises entre 50 et 150 euros.

Pour les forêts appartenant à d'autres propriétaires, aussi bien publics (par exemple : les communes) que privés, l'autorisation du propriétaire est requise.

## ET QUID DU FAMEUX MOTIF LÉGITIME ALORS ?

En ce qui concerne les piétons, le Code prévoit certaines dérogations à l'interdiction de quitter les chemins et sentiers :

- ✦ Soit en cas de force majeure (contournement limité d'un obstacle, recherche d'enfant perdu) ;
- ✦ Soit quand le piéton se trouve sur une aire balisée à cet effet, ou qu'il assure une activité de gestion ;
- ✦ Soit qu'il est ayant droit (personne ayant reçu un droit ou une autorisation du propriétaire).

Parfois, un balisage temporaire peut vous autoriser dans une période définie, à circuler sur une autre voie que celles qui vous sont habituellement destinées.

## CE QU'EN PENSE TOUS À PIED ?

Notre Asbl se positionne pour une forêt publique et privée accessible à toutes et tous pour une randonnée paisible, en contact et en respect avec la nature et avec les autres usagers. Il est

4. C'est-à-dire, les zones forestières du plan de secteur

5. En vertu de l'article 20 du Code forestier

6. En vertu de l'article 50 du décret du 15/07/2008 relatif au Code forestier.

7. En vertu de l'article 25 de l'arrêté du Gouvernement wallon du 27/05/2009 relatif à l'entrée en vigueur et à l'exécution du décret du 15 juillet 2008 relatif au Code forestier.

nécessaire qu'enfin la fonction socio-récréative (et donc l'accueil du public) prenne sa place en tant que pilier sur pied d'égalité avec les trois autres, à savoir la fonction de production de bois, la fonction de préservation de la biodiversité et la fonction de protection contre les risques naturels. Le rapport et donc l'accès à la nature est nécessaire à tous. Il s'agit d'une question de santé publique, qu'elle soit physique ou mentale. Être en contact avec la nature a un effet bénéfique sur la santé. Pratiquer la marche à pied aussi. La combinaison des deux doit donc être fortement encouragée et facilitée, notamment au sein des forêts. Car si la nature est présente sous différentes formes, habitats... la forêt est sans conteste, source de contacts privilégiés avec la biodiversité et son étude.

Pour "Tous à Pied", la délimitation des espaces où la sortie des chemins autorisée en forêt doit être revue et élargie par rapport à la liste reprenant les motifs légitimes. Et ce pour favoriser le contact et l'observation de la nature. Il est en effet nécessaire de trouver un équilibre entre le besoin d'infrastructures et d'organisation et le besoin d'accès à la nature « sauvage » et à la liberté de circuler.

Ceci dit, cela ne va pas sans rappeler que les promeneurs naturalistes ou non ont eux aussi des obligations. Bon promeneur naturaliste vous serez si vous :

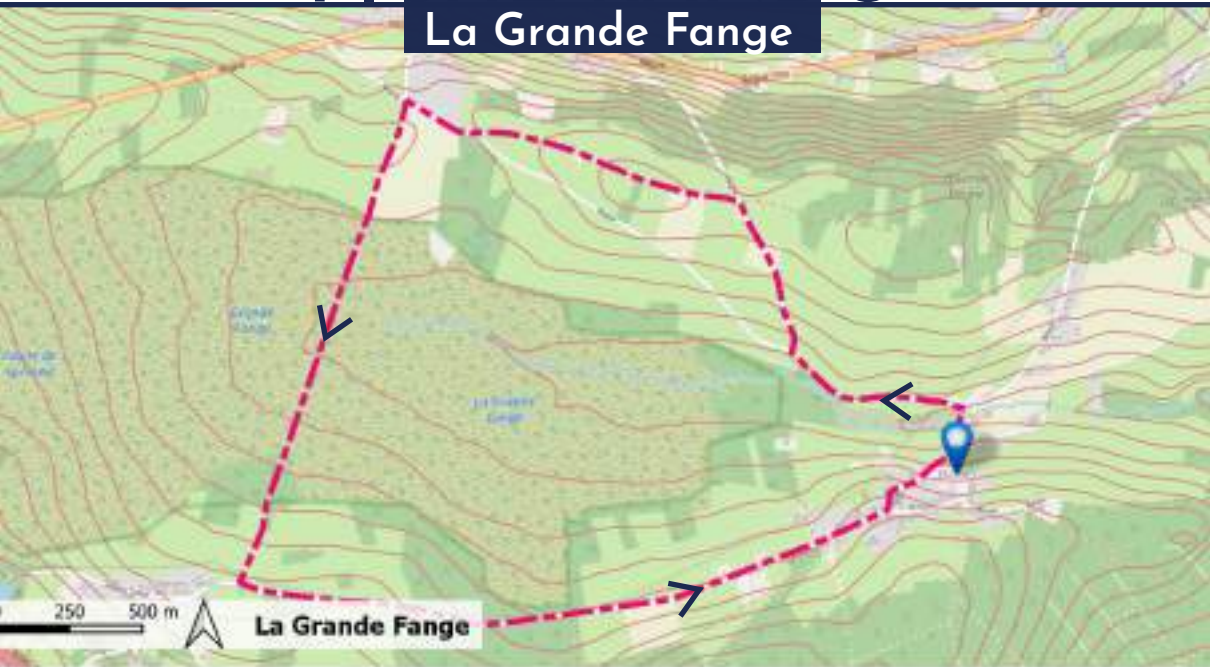
- ✦ Ne laissez pas traîner vos déchets ;
- ✦ Respectez les autres usagers et êtes courtois ;
- ✦ Privilégiez la proximité, le co-voiturage et les transports en commun ;
- ✦ Gardez votre chien en laisse ;
- ✦ Êtes attentifs si vous utilisez un sentier qui traverse une prairie ;
- ✦ Respectez la signalisation en vigueur ;
- ✦ Laissez les fleurs où elles sont ;
- ✦ Êtes discret.

Que la marche soit avec vous !



# FICHE RANDO

## La Grande Fange



par Olivier Dugaillez<sup>1</sup>

**DÉPART :** Bihain, parking à 200 mètres au-dessus de l'église : 50.237829, 5.804636.

### CONTEXTE RÉGIONAL :

Le Plateau des Tailles au nord-est de la province de Luxembourg culmine à 652 mètres à la Baraque de Fraiture. En conséquence, le climat y est relativement rude à l'échelle de notre pays, avec une forte pluviosité et des hivers froids. Les roches qui composent le sous-sol (grès, poudingues, quartzites, schistes et phyllades) livrent un sol acide, pauvre et souvent imperméable. Ces conditions ont permis le développement de milieux particuliers, dont les tourbières, limitées aujourd'hui à certaines parties des presque 700 ha de réserves naturelles domaniales présentes sur le plateau. Ces milieux autrefois largement plus répandus dans la région ont régressé durant les siècles précédents au profit de milieux modifiés par l'homme : plantations d'épicéas, pâtures, prés de fauche...

La randonnée et les activités de plein air (ski de fond, VTT...) constituent les principaux attraits touristiques du plateau.



## PAS À PAS :

Le cœur du village à proximité du point de départ présente un bâti typiquement régional : maisons, église, mur du cimetière... sont construits en grès local associé à de la brique pour les encadrements d'ouvertures et de l'ardoise pour les toitures.

“ Depuis le parking, descendez dans le village en longeant le cimetière et l'église à votre droite. Au carrefour en croix, prenez à gauche pour continuer à descendre. ”

Vous arrivez en aval d'un site occupé par le castor. Prenez le temps de l'observer sous cet angle, à fleur d'eau.

“ Tournez à gauche pour quitter le village. Restez sur cette route de liaison pendant 2,2 km, jusqu'au premier chemin empierré à gauche. ”

Pendant 1 km, vous surplombez cette vallée du ruisseau de Bihain que les travaux du castor ont refaçonné. La large gamme de milieux aquatiques et humides ainsi créés permettent à une faune et une flore, d'une diversité remarquable, de se développer. En arrière-plan, les boules des saules à oreillettes ponctuent les milieux tourbeux de la réserve naturelle domaniale de la Grande Fange, que vous traverserez plus loin. Dans ce large paysage ouvert, scrutez attentivement tous les perchoirs élevés, assidûment fréquentés par la pie-grièche grise. À plusieurs endroits du Plateau des Tailles, des panneaux didactiques informent également les visiteurs de ses richesses et spécificités biologiques. Vous en rencontrerez quatre sur ce parcours.

“ À la sortie du court tronçon boisé, empruntez le chemin empierré à gauche, puis, toujours tout droit, d'abord le caillebotis, ensuite le chemin de terre envahi de racines et enfin le chemin traversant les prairies pour rejoindre la route asphaltée. ”

Le caillebotis vous permet de traverser ou de longer, à sec, de nombreux milieux humides : tourbière, mare, bas-marais, palse et plan d'eau créé par le castor. À la fin du printemps particulièrement, mais également en été, de nombreux insectes virevoltent et bourdonnent le long de ce chemin, notamment de nombreuses espèces



Nacré de la bistorte. - O Dugailliez



Leucorrhine douteuse. - O.Dugailliez

de nombreuses espèces assez localisées en Belgique de libellules et de papillons. En automne, les sorbiers des oiseleurs, particulièrement abondants ici, attirent des centaines de grives litornes et mauvis ayant parcouru des milliers de kilomètres depuis le nord de l'Europe et l'ouest de la Sibérie.

“ Pour clôturer la boucle, empruntez la route asphaltée vers la gauche jusqu'au village de Bihain. ”

Prairies permanentes, pessières et nouvelles constructions contrastent avec les habitats naturels et semi-naturels extraordinaires parcourus précédemment. Mais ces milieux n'en sont pas pour autant dépourvus de biodiversité et la nature ordinaire mérite tout autant notre attention et nos actions de conservation : roitelets et mésanges noires des pessières vous conduisent aux chardonnerets animant les haies, qui vous ramènent aux moineaux à l'entrée du village.

## ZOOM SUR ...

### LA PIE-GRÎÈCHE GRISE - *Lanius excubitor*

La pie-grièche grise est un passereau de la taille d'une grive musicienne, plus svelte et à queue plus longue. Comme les autres espèces de cette famille, les laniidés, elle porte un bandeau noir caractéristique souvent qualifié dans un élan d'anthropomorphisme de masque de bandit !

Plusieurs traits des pies-grièches ne sont pas sans rappeler les rapaces. En effet, leur bec robuste et crochu leur permet de dépecer leurs proies. Il en va de même de leurs comportements. Comme la buse variable par exemple, elles se postent à l'affût des proies sur des perchoirs (*excubitor* signifie d'ailleurs en latin « sentinelle »). Tel le faucon crécerelle, la pie-grièche grise effectue également de temps en temps un vol stationnaire à battements très rapides quand elle chasse en milieux ouverts agricoles, sans perchoir. Enfin, les pies-grièches peuvent poursuivre leurs proies en vol, à l'instar de l'épervier. Ces adaptations témoignent évidemment d'évolutions convergentes et non d'une parenté proche avec les lignées de rapaces.

En ce qui concerne les proies, la pie-grièche grise consomme majoritairement de gros insectes au printemps et en été, comme la pie-grièche écorcheur, plus fréquente et plus répandue. Cette dernière légèrement plus petite est insectivore stricte, donc migratrice stricte. Elle nous quitte en fin d'été pour hiverner en Afrique alors que la grise, par sa taille légèrement supérieure, peut survivre à l'hiver sous nos latitudes en prédatant des micromammifères et des passereaux pouvant atteindre sa taille !



Mais ce qui caractérise les pies-grièches avant tout, c'est leur habitude d'empaler leurs proies sur des éléments pointus de leur territoire : épines de prunelliers ou d'aubépines, fils barbelés... Ces petits garde-manger portent le nom de lardoirs.



*Pie-grièche grise.* - H. van Oosterhout

La pie-grièche grise est un nicheur rare présent essentiellement en Ardenne. Des individus nordiques viennent hiverner dans nos régions, alors que nos populations sont relativement sédentaires. Cette espèce affectionne les larges milieux ouverts richement fournis en buissons et perchoirs, tels les fagnes comme sur ce parcours, les landes, les milieux agricoles extensifs, les grandes coupes forestières...

Menacée en Belgique comme dans les autres régions d'Europe occidentale, elle bénéficie de statuts de protection (Loi sur la Conservation de la Nature, Convention de Berne, Directive « Oiseaux »).

Tout au long du parcours, cherchez attentivement aux jumelles « la sentinelle » ! Majoritairement blanche et souvent posée bien en évidence, elle est généralement facile à trouver, quoique parfois très discrète en période de reproduction. Farouche, elle s'éloignera à votre approche.



*Pie-grièche grise.* - B. Vastenhout

# FICHE RANDO

## du Bois des Manants



par Sandra Moreels

**DÉPART :** Abbaye Notre-Dame de Brialmont, Château de Brialmont à 4130 Esneux

### CONTEXTE RÉGIONAL :

Le bois des Manants se situe sur le versant droit de la vallée de l'Ourthe, culminant à 225 m d'altitude. Il se situe dans la zone de transition séparant l'Ardenne condruzienne et le Condroz. La partie nord du bois est constituée des calcaires Givétien et Frasnien, comme en atteste une grande partie de la végétation présente.

Le site est classé Natura 2000, en tant que « Forêts indigènes de grand intérêt biologique ».

Quelques mots de géologie : au Givétien (vers -380 millions d'années), la région est occupée par la mer, qui recouvre le socle sous-jacent pratiquement aplani. Les fonds marins sont donc peu salis par l'arrivée de sable et d'argile ; l'eau claire favorise le développement de la vie aquatique. Les squelettes et les fragments d'organismes animaux et végétaux (coquilles...) morts s'accumulent au fond de la mer et forment des sédiments biogènes et carbonatés. Le socle est donc recouvert de dépôts calcaires.

## PAS À PAS :

Un peu d'histoire pour commencer...

Bâti en 1282 par le chevalier Eustache de Hamal, le château de Brialmont domine la vallée de l'Ourthe et le charmant village de Tilff. Il connut de nombreux propriétaires au gré des mariages et héritages, pour arriver dans la famille d'Otreppe de Bouvette (également propriétaire du château d'Orval) qui offrit le domaine aux religieuses du prieuré de Sorée en 1956. Réaménagé selon les besoins de la vie monastique, ce bâtiment imposant devint l'Abbaye Notre-Dame de Brialmont en 1961.

Aujourd'hui, la communauté compte onze moniales. À côté de la vie religieuse, les moniales s'occupent d'un verger, d'un poulailler et d'une champignonnière.

**Envie d'en savoir plus ?** [www.brialmont.be](http://www.brialmont.be)

Il est temps de commencer la balade...

“ Depuis le parking (A), empruntez l'avenue bordée de tilleuls de Hollande jusqu'au petit cimetière (B) où sont enterrées les religieuses de l'abbaye. Traversez le cimetière vers la gauche et longez la clôture. Prenez à droite (C) sur environ 400 mètres, jusqu'à une table de pic-nic (D). Tournez à droite et descendez dans le bois (E) par le chemin abrupt.

Longez le ruisseau de la Chawresse jusqu'en bas (F) puis remontez-le sur l'autre versant sur environ 400 mètres (G). ”



Ruisseau de la Chawresse. - S. Moreels



Grand Bouhou. - S. Moreels

Il se peut que le ruisseau soit à sec lors de votre balade, et ce même en hiver. Pourquoi ? Car vous êtes en présence d'une vallée sèche. Les calcaires qui pavent le lit de la rivière sont fissurés verticalement (diaclasses) et horizontalement (joints de stratification). L'eau de ruissellement, chargée en acides humiques issus de la décomposition des matières organiques, s'infiltre dans ces fissures et dissout progressivement le calcaire. Les fissures s'élargissent et forment un véritable réseau sou-



terrain. Lorsque le débit du cours d'eau est faible, toute l'eau de ruissellement s'infiltré dans la roche. On parle ainsi de vallée sèche. Lors de pluies abondantes, une partie de l'eau s'écoule en surface.

Tout au long du vallon, et selon la saison, vous observerez de nombreuses plantes calcicoles des milieux frais et ombragés sur sol riche, telles que la langue de cerf, la mercuriale vivace, la corydale solide, l'actée en épi, la lathrée écaillée, la sa-nicle d'Europe... Toutes ces plantes indiquent la présence de calcaire dans le sol.


Cependant, vous trouverez aussi des plantes non calcicoles, car les calcaires sont recouverts à certains endroits de blocs de grès et de limon. En remontant le vallon, sur la droite, vous apercevrez une plante globuleuse mauve foncé, la raiponce bleue.

Sur votre droite, vous verrez quelques rochers. Au bord du chemin se trouve un pou-dingue ; une roche constituée de cailloux roulés enrobés d'un ciment qui les consolide.

“  
*Peu après, prenez l'étroit chemin sur votre  
 droite qui grimpe jusqu'à la grotte.*  
 ”

Le trou des Nutons est une petite grotte fossile horizontale (avec un porche assez vaste) dans un éperon calcaire. Longue d'environ 40 mètres, avec une dénivellation de 10 m, la grotte est formée d'une diaclase quasi verticale. De nombreuses trouvailles, objets et silex attestent de la présence humaine à l'époque Néolithique (10 000 à 2 200 ans avant JC). Des ossements d'hyènes datant du Magdalénien (15 000 à 10 000 ans avant JC) ont également été retrouvés.

Un peu plus loin, sur votre gauche, le cours d'eau disparaît dans le sol. Vous vous trouvez devant le chantoir Donnay. En Belgique, le chantoir, francisation du wallon *tchantwère* (chanter), désigne une perte hydrologique lorsqu'un ruisseau quitte la surface et poursuit son cheminement sous terre, phénomène fréquent sur sol calcaire.



Poudingue. - S. Moreels



Trou des Nutons. - S. Moreels

“ *Poursuivez votre chemin et grimpez jusqu'au monument Auguste Donnay, constitué d'un bloc de grès et d'une stèle en bronze (H).* ”

Le peintre Auguste Donnay (1862-1921), appelé le « Maître de Méry », vécut à Méry de 1905 à 1920, où il disposait d'un paysage recherché, avec ses multiples variations de couleurs. Les défenseurs de l'Ourthe avaient trouvé en Donnay un éminent propagandiste. En illustrant si bien la vallée, le peintre rencontrait les objectifs des protecteurs de la nature, soucieux de la préserver face à des investissements « sauvages ». S'il peint la nature, Auguste Donnay s'en avère aussi un défenseur affirmé.

“ *Sur la droite, vous accédez au point de vue du Grand Boubou sur la vallée de l'Ourthe. Revenez ensuite sur vos pas jusqu'à la stèle et prenez le petit chemin face à vous sur environ 1 kilomètre (I). Quelques grands hêtres bordent le chemin.* ”

Ouvrez également vos oreilles, la forêt regorge de rouges-gorges, mésanges charbonnières, sitelles torchepots, troglodytes mignons, geais des chênes...

Sur votre gauche se trouve un champ de dolines, malheureusement peu visibles à cause de la végétation dense. Une doline est une dépression circulaire résultant de l'effondrement du sol suite à l'érosion souterraine par l'eau.

“ *Après environ 1 kilomètre, tournez à gauche, puis à la deuxième à droite (J) pour rejoindre la chapelle Notre-Dame de la Chawresse (K).* ”

Prenez le petit sentier à gauche de la chapelle qui longe le ruisseau de la Chawresse et le traverse quelquefois, jusqu'à ce qu'il rejoigne le chemin principal (L). Il se peut également que le ruisseau soit à sec, par le phénomène de vallée sèche.

Vous passerez à côté d'une magnifique cépée de charmes, de nombreux houx et hêtres.

“ *Tournez à droite et remontez jusqu'à la table de pic-nic (D). Tournez à gauche et continuez jusqu'à la route, puis prenez à gauche pour rejoindre le parking.* ”



# ZOOM SUR ...

## LA LANGUE DE CERF - *Asplenium scolopendrium*

La langue de cerf est une fougère vivace de 20 à 60 cm, qui pousse en touffe. Son pétiole est recouvert d'écailles brun-roux. Son limbe est entier et ondulé, en forme de langue et vert sombre. Les sores sont allongés et parallèles entre eux.

- **Sa particularité**

C'est la seule fougère de Belgique qui pousse sur un sol calcaire et qui a un limbe entier.

- **Où vit-elle ?**

C'est une espèce typique de milieux frais et ombragés sur sol riche en calcaire. On la rencontre le plus souvent dans les forêts de ravins, mais également sur des rochers, des vieux murs, les parois des puits...

Elle est présente sur tout le territoire belge.

- **Une espèce à protéger**

La langue de cerf n'a aucun statut de protection officiel, mais cela n'empêche pas qu'il faille la protéger au même titre que toutes les espèces naturelles.

- **Ses noms vernaculaires**

Langue de cerf : ressemblance avec une langue de cerf.

Scolopendre : issu du grec scolopendra qui veut dire mille-pattes, allusion à la disposition des sores.

Langue de boeuf : ressemblance avec une langue de boeuf.

Herbe à rate : la langue de cerf était autrefois réputée contre les affections de la rate.

Herbe hépatique : la langue de cerf était autrefois réputée contre les affections du foie.





# LA NATURE VOUS PASSIONNE ?

AIDEZ-NOUS À PRÉSERVER UN PATRIMOINE NATUREL EXCEPTIONNEL !

ARDENNE & GAUME, CE SONT PLUSIEURS CENTAINES D'HECTARES D'ESPACES NATURELS RÉPARTIS DANS TOUTE LA WALLONIE. C'EST AUSSI UNE ÉQUIPE PROFESSIONNELLE ET DE BÉNÉVOLES PASSIONNÉS ŒUVRANT À LA PROTECTION DE LA BIODIVERSITÉ.



## CARNETS<sup>12</sup> DES ESPACES NATURELS




## CARNETS<sup>11</sup> DES ESPACES NATURELS



## CARNETS<sup>10</sup> DES ESPACES NATURELS



## CARNETS<sup>09</sup> DES ESPACES NATURELS



## CARNETS<sup>08</sup> DES ESPACES NATURELS



### LES CARNETS DES ESPACES NATURELS

La revue d'Ardenne & Gaume s'adresse à l'ensemble de la communauté des naturalistes, mais aussi des passionnés et protecteurs de la nature, avec pour objectif d'informer, former, mettre en valeur et rassembler tous les acteurs de la conservation de la nature en Wallonie.

Chaque numéro développe une **thématique** particulière, avec une **présentation originale** : un « tableau de bord » vient souvent compléter l'édition avec des graphiques et des chiffres instructifs, des données inédites collectées en Wallonie, mais aussi des interviews comparées des différents acteurs, des **articles de fond** avec un décryptage et une analyse approfondie.

Un outil indispensable pour tous les étudiants et les naturalistes !

### SOUTENEZ-NOUS, DEVENEZ MEMBRE !

Choisir d'être membre d'Ardenne & Gaume, c'est recevoir les Carnets des Espaces Naturels, c'est pouvoir participer aux visites guidées, aux chantiers de gestion et c'est bénéficier d'un accès gratuit à la réserve naturelle de Furfooz.

Retrouvez-nous sur :  
[www.ardenne-et-gaume.be](http://www.ardenne-et-gaume.be)



# FICHE RANDO

## Le Terril des Piges



par Sébastien Lezaca-Rojas<sup>1</sup>

**DÉPART :** Le point de départ est la porte d'Adrien. C'est au travers d'une porte fort « rustique » (un trou dans le mur de l'ancien charbonnage) que l'on pénètre dans l'univers particulier de ce terril du centre-ville de Charleroi. On entre dans un monde différent à 300 mètres à peine du ring, du métro et du centre-ville.

### CONTEXTE RÉGIONAL :

Le terril des Piges se situe à Dampremy, à côté du centre-ville de Charleroi dont il est le poumon vert. Il s'étend sur 14,5 hectares. Il résulte de l'exploitation par la société de charbonnage Sacré-Madame du puit des Piges entre 1936 et 1960. Le nom de ce charbonnage illustre à lui seul le passé industriel du lieu. Il résulte de la fusion en 1838 de la société de l'industriel François Sacré et de la société de Madame Sacré. Avec le temps, l'activité d'extraction du charbon a vu sa rentabilité diminuer et les charbonnages ont dû fusionner afin de rester économiquement viables. Mais toutes ces fusions n'ont pas empêché les successions de fermetures dans les différents sièges d'extraction. La région de Charleroi a alors vu son dernier charbonnage fermer le 31 décembre 1972. La colonisation des terrils par la nature pouvait commencer !

Par la suite, les habitants se sont appropriés le terril des Piges : c'est leur jardin, leur terrain d'aventure ou de balade, leur espace vert et leur poumon vert. Dans les années 70, lorsqu'il a été question de le raser pour laisser passer le métro, la levée de bouclier a été très forte. Finalement, le projet initial a été abandonné pour laisser place à un projet laissant passer le métro ... sous le terril !

### LA MER DE RENOUÉE

Au pied du terril, la renouée du Japon (*Reynautria japonica*) règne en maître sur l'espace végétal. Cette plante originaire d'Asie est considérée comme une plante exotique envahissante. Ici, elle pose la question de la place et de l'intégration de ces organismes dits invasifs dans l'environnement urbain. Doit-on l'éliminer ? Va-t-elle représenter un nouvel équilibre écologique pour ce type de milieu ? Les renouées forment ici une très grande tache végétale densément peuplée, mode de dissémination typique de plantes s'étendant à partir d'organes souterrains.

### LE TALUS AUX CAILLOUX


Les terrils sont un tas de « stériles » (déchets produits par l'exploitation minière) issus de l'exploitation du charbon. Ces roches ont été remontées parfois de plusieurs centaines de mètres sous terre. On y trouve différents types de roches traversées par les galeries de mines :

- ❖ Du charbon, reconnaissable à sa surface fort noire et brillante ;
- ❖ Du grès, reconnaissable aux grains de quartz garnissant sa surface ;
- ❖ Du schiste, roche se débitant manuellement en fines lamelles ;
- ❖ Quelques curiosités : des scories, des nodules de pyrite,...

### LA BOULAIE PIONNIÈRE

Les bouleaux sont en nombre à cet endroit, poussant directement sur les pierres du terril. Ils illuminent le sous-bois de leur couleur blanche. Leurs fines graines ailées sont arrivées portées par le vent lorsque la roche était encore à nu. Leur frugalité et leur tempérament héliophile ont rendu possible leur germination et épanouissement, créant une boulaie pionnière. Maintenant qu'ils sont installés, la décomposition de leurs feuilles crée un humus, base de la constitution d'un sol. La canopée entièrement fermée atténue les variations de température et facilite la croissance du monde végétal dans le sous-bois, comme les aubépines par exemple.





### LA PRAIRIE D'HERBACÉES PIONNIÈRES

Au bout de ce petit chemin bordé de fourrés très denses, avant qu'il ne descende du teruil vers le rond-point, vous avez sur votre droite une zone ouverte. Ici vont s'épanouir quelques plantes pionnières herbacées typiques telles que les séneçons africains, ou les épervières piloselles,... Vous verrez aussi les taches des clématites des haies.

### LA CLAIRIÈRE ABANDONNÉE

Cette clairière, autrefois ouverte, est maintenant laissée à la gestion de la nature. Elle évolue librement et se referme donc à son rythme. L'ancienne prairie fait place à des buissons, qui seront bientôt accompagnés de plus grands arbres. Un bel exemple de dynamique végétale.

### LA FORÊT AUX ORCHIDÉES

Sur votre gauche, la forêt est très peu dense. Cette partie du teruil est gérée afin d'y favoriser l'épanouissement de l'épipactis à larges feuilles (*Epipactis helleborine*). Dans ce but, la végétation herbacée et arbustive est coupée tous les 3 ans afin de maintenir un ensoleillement au sol assez important, deux conditions favorables à cette orchidée.





### LA DALLE DE BÉTON

En vous éloignant de 2 mètres du chemin sur votre droite, vous trouverez une dalle en béton de plus ou moins 2 mètres carrés. Cette dalle recouvre l'ouverture de l'ancien puit d'extraction de la mine. Afin de sécuriser l'endroit, il a été fermé.

### LA « VIEILLE FORÊT »

À cet endroit, on trouve une forêt non plus composée de bouleaux (initialement présents) mais d'érables sycomores, merisiers, noisetiers, robiniers, faux-acacia. En sous-bois, quelques vieilles aubépines sont présentes, probables reliques du temps où cette partie du terril était une boulaie pionnière. C'est la forêt dont l'évolution est la plus avancée actuellement sur ce terril.

### LE PETIT SOMMET

Le terril des Piges a la particularité d'avoir 2 sommets. Le plus petit se trouve sur votre droite. Les successions végétales sont entrées en action et ont recouvert cet univers, initialement minéral, d'une couche verte organique. Quelques glissements de terrain ont permis de mettre à nu ses flancs. Ils sont d'ailleurs en train d'être couverts de petites taches de chèvrefeuilles. Son sommet est entièrement recouvert d'une végétation buissonnante.

### LE SOMMET

Vous arrivez au point culminant de votre visite. La vue de Charleroi est proprement stupéfiante. D'ici vous pouvez observer tout ce qui caractérise Charleroi : la fresque « bisou m'chou », la chaîne des terrils, les usines, la Sambre, le ring, la gare, le beffroi, le stade du Mambourg...



Sur le plateau du sommet et dans le chemin qui descend vers le ring, la roche est à nu à cause du piétinement des humains et des écoulements d'eau qui ont provoqué des glissements de terrain. C'est là que vous trouverez les plantes pionnières si caractéristiques des terrils. La vipérine, accompagnée du méconnu alysson blanc (cf. Fiche espèce) est ici bien présente. Elle représente le groupe des plantes herbacées pionnières thermophiles. Avec le temps, ce type de végétation évolue vers l'arrhénathéraie, nommé aussi friche à fromental. Elle est composée des plantes suivantes : tansie, armoise, grande marguerite, millepertuis perforé, et surtout... du fromental !! Et selon toute probabilité, dans les années à venir, cette friche à fromental se couvrira de fourrés tels que les aubépines et prunelliers. C'est la logique des successions végétales et ce versant exposé au nord est couvert de ce type de végétation.

## ZOOM SUR ...

### L'ALYSSON BLANC - *Berteroa incana*

Il semblerait que cette plante soit arrivée en France dans le foin de la cavalerie prussienne durant la guerre de 1870. Son expansion en France et en Belgique semble liée aux mouvements de troupes dus aux guerres (polémoflore ou flore obsidionale).

L'alysson est classé comme espèce exotique envahissante dans certains états des États-Unis (Colorado, Montana, Californie). En effet, sa capacité à pousser sur des sols secs et sa frugalité lui permet de coloniser facilement ces régions.

Sa répartition est assez large. Elle s'étend entre l'Asie et l'Europe.

En Wallonie, on la trouve principalement sur une zone s'étendant entre Charleroi et Mons et ponctuellement à Liège. Comme par hasard, c'est là que se trouvent les terrils. Elle pousse sur les terrains sablonneux ou siliceux, le long des voies de chemins de fer, les friches, les terrils,...

Cette plante est recouverte d'un fin duvet de poils blancs étoilés qui lui permet de capter l'humidité atmosphérique. De par sa couleur blanche, elle reflète les rayons du soleil, empêchant sa température interne de grimper et luttant ainsi contre une trop grande évapotranspiration. C'est là une adaptation formidable aux milieux secs.



# LA LRBPO, LES CNB, ET ARDENNE & GAUME

VOUS PROPOSENT  
LA PLUS GRANDE  
BOUTIQUE NATURE  
DE BELGIQUE

**À NAMUR!**

**Chaussée de Marche 919  
5100 Namur (Wierde)**

## La boutique : + de 3000 produits

**OPTIQUE** pour observer la nature, les oiseaux et la faune sauvage : jumelles, longues-vues, pièges photographiques, loupes, ...

**LIVRES** pour apprendre et découvrir.  
Plus de 800 titres vous sont proposés.

## MANGEOIRES-NICHOIRS ET AUTRES

pour aider la faune sauvage et accueillir la biodiversité chez soi.

## VOUS ÊTES MEMBRE ?

5% de réduction sur tout, tout le temps !



## Centre d'activités et Boutique Nature

Chaussée de Marche, 919 • 5100 Namur (Wierde)  
Tél. : 02 521 28 50

Ouvert du lundi au vendredi de 9 à 17h.



**100%**  
DES BÉNÉFICES  
VONT À LA  
PROTECTION  
DE LA NATURE



LIGUE ROYALE  
BELGE POUR LA  
PROTECTION  
DES OISEAUX



CERCLES  
NATURALISTES  
BELGES



ARDENNE & GAUME

# FICHE RANDO

## Vallée du Molenbeek




par Henri Jardez<sup>1</sup>

**DÉPART :** Avenue du Sacré Coeur – Jette. (Lignes Bus : 14 et 88)

### CONTEXTE RÉGIONAL :

L'ensemble des espaces verts compris dans le parc Roi Baudouin (Le bois de Dieleghem et du Laerbeek, le Poelbos et le marais de Jette) totalise, avec le marais de Ganshoren, 116 hectares. Avec les parcs voisins de la vallée du Molenbeek (parcs de Laeken et Sobieski, Jardin colonial et Jardins du Fleuriste), cela représente plus de 150 hectares d'écrans verts du nord-ouest de Bruxelles et de corridors écologiques précieux !



Parc Roi Baudouin. - H. Jardez



### POINT 1 : ABBAYE DE DIELEGHEM

L'abbaye de Dieleghem fut d'abord un prieuré fondé par les Chanoines réguliers de saint Augustin en 1095, élevé en abbaye en 1106. Située à l'origine à Wolvertem, dans le Brabant flamand, la communauté monastique se serait choisie ensuite un autre lieu, Dieleghem dans l'actuelle commune de Jette, dans la Région de Bruxelles-Capitale. À partir de 1140 ou 1210 (selon les sources), l'abbaye fut rattachée à l'ordre des Prémontrés.

Dès le XIV<sup>e</sup> siècle, l'abbé de Dieleghem fut membre des États de Brabant, puis en 1532, mitré, il obtint certains privilèges épiscopaux. En 1578, en pleine guerre de religions, l'abbaye fut investie par les Brabançons en révolte contre la politique répressive de Philippe II d'Espagne. Elle mettra longtemps avant de se relever. Elle s'est alors lancée dans de nouveaux travaux somptuaires, dans le style baroque. Mais arrivent les guerres incessantes d'expansion que mène Louis XIV qui causent troubles et désolation. L'abbaye est ravagée.

Au XVIII<sup>e</sup> siècle, les abbés de Dieleghem se sont lancés dans d'importants travaux d'agrandissement et d'embellissement de leurs bâtiments sous la houlette de l'architecte Laurent-Benoît Dewez. Ces travaux furent une nouvelle fois réduits à néant par l'annexion des Pays-Bas autrichiens à la France le 1<sup>er</sup> octobre 1795. L'abbaye fut supprimée par la loi du 1<sup>er</sup> septembre 1796 qui abrogeait tous les ordres et congrégations religieuses. Les moines de Dieleghem furent chassés, les propriétés de l'abbaye furent mises en vente publique, avec obligation de démolir les principaux édifices comme l'église. Seuls ont survécu le porche d'entrée, une partie de la clôture et la demeure abbatiale.

Les moines ont exploité la pierre de grès calcaire lédien (pierre de Balegem), pour la construction de l'abbaye, une partie des remparts de Bruxelles, le palais de Coudenberg...

### POINT 2 : BOIS DE DIELEGHEM

D'une superficie de 15 hectares, le bois de Dieleghem constitue une des 5 stations de la zone spéciale de conservation Natura 2000 « Vallée du Molenbeek ».

Outre de vieux hêtres qui abritent une grande diversité d'oiseaux cavernicoles, ce bois comprend aussi des zones humides, une butte d'un ancien calvaire et plusieurs sentiers.



*Ail des Ours*. - H. Jardez

### POINT 3 : PARC ROI BAUDOIN / GUINGUETTE - FABIOLA

Après ce passage : « Dans la deuxième partie, un étang a été créé. Dans un souci écologique, ses berges ont été restaurées pour y implanter une végétation aquatique typique. »

- Guingette Fabiola

Pour le Parc Roi Baudouin : La troisième partie du parc, à la suite d'un concours paysager, a été façonnée suivant une nature composée, travaillée et sauvage.

Parmi les biotopes particuliers du parc Roi Baudouin, zones de roselières, prairie à Reine des prés où vivent des grenouilles, des tritons, Rousserolles effarvate et verderolle et de nombreux poissons.

Des remblais ont été recolonisés par de nombreux saules et parmi ceux-ci des saules têtards si caractéristiques des milieux humides.



Parc Roi Baudouin. - H. Jardez



Parc Roi Baudouin. - H. Jardez

Des haies de noisetiers, de houx, d'aubépines, de prunelliers et de charmes bordent les chemins et les prairies pâturées, créant une réelle ambiance bocagère. Beaucoup de vieux hêtres existent encore dans la première partie du parc, mais leur âge avancé commence à poser un problème. L'ail des ours y est également très répandu.

Des Aulnes glutineux (*Alnus glutinosa*), un Frêne pleureur (*Fraxinus excelsior f. pendula*), un Érable sycomore (*Acer pseudoplatanus*), et un Tilleul argenté (*Tilia tomentosa*) font partie des nombreux arbres remarquables qui ont été recensés.

#### POINT 4 : MARAIS DE JETTE

La zone est vallonnée et bordée d'un versant richement boisé. Elle est traversée par la Promenade verte et un sentier de promenade de 2 km. La gestion est assurée par la Commission de l'Environnement de Bruxelles-Ouest (CEBO), dont le conservateur est Jean Rommes. Une visite guidée est prévue tous les premiers samedis du mois à 14 h.



Martin pêcheur femelle. - H. Jardez

#### POINT 5 : BOIS DU POELBOS

Site Natura 2000, le Poelbos fait partie d'un vaste ensemble vert du nord-ouest de Bruxelles. La faune et la flore y sont exceptionnelles.


Le Poelbos fut créé par les moines de l'abbaye de Dieleghem à la place d'une ancienne carrière de grès calcaire. Il devient réserve naturelle éducative en 1998. L'exploitation médiévale de son sous-sol est à l'origine de son relief très marqué.

L'étang est géré par un petit club de pêche qui veille à préserver sa biodiversité.

#### POINT 6 : VILLA GALLO ROMAINE

Des fouilles archéologiques menées entre 1968 et 1971 ont mis à jour une villa gallo-romaine le long de l'avenue du Bois dans la troisième partie du parc Roi Baudouin. Elle aurait été occupée du deuxième à la moitié du troisième siècle de notre ère.

Sa situation n'est pas anodine, nous sommes à moins d'un kilomètre de l'ancienne chaussée romaine et à proximité de différents points d'eau (des sources et le Molenbeek). Le plan de la villa est classique : deux bâtiments d'angle en façade reliés par une galerie qui donne accès à l'arrière à une grande pièce rectangulaire avec annexes. Ces vestiges ont été classés par l'arrêté du gouvernement bruxellois du 13 avril 1995.



Eschne mixte mâle. - H. Jardez



## POINT 7 : BOIS DU LAERBEEK

Le bois du Laerbeek constitue un îlot de biodiversité exceptionnel. Il fait partie des zones spéciales de conservation Natura 2000. Sa réhabilitation vise à la fois la préservation de sa qualité écologique et une fonction récréative importante.

Le passé du bois du Laerbeek est lié à l'histoire de l'abbaye de Dieleghem.

Comme la forêt de Soignes, le bois abrite une importante hêtraie. Une mare forestière, d'où s'écoule l'un des trois ruisselets du bois, s'y étire sur une trentaine de mètres.

Le bois du Laerbeek est un site exceptionnel sur le plan biologique et sur le plan géomorphologique car végétation et flore sont particulièrement bien corrélées aux types de sols et au relief.

L'aspect le plus remarquable du bois du Laerbeek est la floraison spectaculaire des plantes de sous-bois au printemps (Populage des marais, Ficaire, Anémone Sylvie, Parisette à quatre feuilles).

L'autre grande particularité du massif, est la relative transparence de la futaie et du sous-bois à l'origine d'importantes et très jolies variations de luminosité. Parce qu'on y trouve beaucoup d'arbres âgés présentant des cavités, les oiseaux cavernicoles sont particulièrement bien représentés au Laerbeek.

## POINT 8 : MARAIS DE GANSHOREN

Le marais de Ganshoren enserré entre les lignes de chemin de fer Gand-Termonde, est une zone naturelle où alternent prairies humides et bosquets.

Dans le cadre de la revalorisation de la vallée du Molenbeek et pour répondre aux exigences écologiques du classement du marais en site Natura 2000, des travaux hydrauliques sont en cours et doivent permettre une alimentation continue du marais en eau de qualité. Enserré entre les lignes de chemin de fer Gand-Termonde, c'est une zone naturelle où alternent prairies humides et bosquets.



De nombreuses plantes herbacées poussent dans les prés de fauche humides qui subsistent dans le marais. On y trouve encore des rose-lières et des cariçaies bien développées grâce à la gestion du site entreprise il y a quelques années.

Le site est reconnu comme aire de nourrissage et d'habitat pour 12 espèces de chauves-souris. Plus de 65 espèces d'oiseaux y ont été identifiées, mais aussi amphibiens, petits rongeurs et même la couleuvre helvétique.

Sources :

- Bruxelles Environnement - Service Biodiversité et gestion des Espaces verts.

- Annales et Bulletins du Comté de Jette.



Couleuvre helvétique. - H. Jardez

## ZOOM SUR ...

### LA LIBELLULE ÉCARLATE - *Crocothemis erythraea*

La libellule écarlate est une espèce d'insectes odonates anisoptères de la famille des libellulidés. Espèce d'origine africaine, à vaste aire de répartition : répandue en Afrique, dans l'ouest de l'Asie et dans le sud de l'Europe mais en extension marquée vers le nord (apparue en Angleterre depuis 1995). Elle occupe pratiquement toute la France, le Benelux (sauf le nord des Pays-Bas), l'Allemagne (sauf le nord), l'Europe de l'Est jusqu'à la mer Noire, la Turquie.

Chez les libellules écarlates adultes, la tête, les yeux, le thorax et l'abdomen du mâle sont rouge vif sans trace noire sur le dessus ; chez la femelle, tout le corps et les yeux sont brun jaune avec, au milieu du thorax, une bande dorsale longitudinale claire. Le dimorphisme sexuel est donc prononcé.

Les adultes, visibles de juin à mi-septembre dans leur aire nord, volent très rapidement, se perchent souvent au sommet de la végétation (sur des tiges dénudées) ou sur le sol ensoleillé, les ailes étalées à l'horizontale. Les mâles, agressifs, chassent les concurrents.



*Sympetrum strié*. - H. Jardez



# FICHE RANDO

## Le Bois de Blaimont



par Philippe Pérot<sup>1</sup>

**DÉPART :** Aquascope de Virelles, Rue du Lac 42, 6461 Virelles : 50.069428, 4.346908.

### CONTEXTE RÉGIONAL :

Situé au sud de la Botte du Hainaut à un jet de pierre de Chimay, le Bois de Blaimont présente une grande diversité floristique et faunistique que l'on doit notamment à son sous-sol calcaire si caractéristique de la Calestienne. Il est bordé au nord-ouest par l'étang de Virelles que tous les amateurs d'ornithologie connaissent bien et au sud par l'Eau Blanche qui doit son nom aux boues calcaires qui troublent son eau.

La Calestienne, c'est cette bande calcaire large de 2 à 10 km et longue de 130 km qui s'intercale entre la Fagne-Famenne et l'Ardenne. On lui doit la majeure partie des phénomènes karstiques remarquables de Wallonie comme les grottes de Han, de Hotton, de Neptune ou encore le Fondry des Chiens et les nombreuses dolines aux alentours.

La région est populaire pour ses activités de plein air et se situe, depuis peu, dans le Parc national de l'Entre-Sambre-et-Meuse dont le projet a été porté par notre association.

**AQUASCOPE**  
YIRELLES

Venez découvrir le nouveau visage de l'étang de Virelles avec son archipel d'une quinzaine d'îlots...

À vos jumelles ! Plus de 185 espèces d'oiseaux y ont été observées en 2022 !

Abonnez-vous pour en profiter sans compter !  
Abonnement annuel à l'Aquascope Virelles adulte 20 € - enfant 12 €  
[www.aquascope.be](http://www.aquascope.be)

## PAS À PAS :

“

*Dès l'entrée, prenez le chemin de droite et longez l'Eau Blanche sur 2km jusqu'à une route.* ”

Si vous avez de la chance, vous pourrez y apercevoir les traces de l'un ou l'autre castor, mammifère fort présent sur cette section de l'Eau Blanche. Il y côtoie le cincle plongeur et le martin pêcheur.

Sur votre gauche, vous longez quelques parois de roche calcaire. À leurs pieds pousse la mercuriale vivace (*Mercurialis perennis*), dont la floraison printanière est formée de petites fleurs verdâtres.



“

*Au bout du chemin, vous croisez une route, prenez alors sur votre gauche et empruntez-la sur 200m avant de prendre un petit sentier sur la droite, qui vous mènera jusqu'au village de Lompret.*

”

Cette portion du bois abrite deux espèces très rares, le laurier des bois (*Daphne laureola*) et l'if commun (*Taxus baccata*) dont les pieds mâles produisent un pollen jaune pâle abondant tandis que les pieds femelles forment des "fruits" rouges et charnus appelés arilles. Ceux-ci étaient autrefois cuisinés en confiture. On vous le déconseille toutefois vu l'importante toxicité de la graine contenue dans ceux-ci !

Sur ce chemin, profitez du panorama sur le village de Vaulx et la vallée de l'Eau Blanche avant de reprendre vers Lompret.

Lorsque vous arrivez dans le village, la vue sur le Camp Romain et le cœur historique vous convaincra que Lompret mérite sa place parmi les plus beaux villages de Wallonie. Si vous souhaitez vous restaurer, vous y trouverez des tables de pique-nique et une petite auberge proposant quelques spécialités du terroir.

Les plus sportifs pourront réaliser l'ascension vers le magnifique point de vue du Camp Romain à l'est du village (aller-retour) avant de reprendre l'itinéraire.



Laurier des Bois. - B. Clesse

“  
*Traversez le village jusqu'au sens giratoire. Après celui-ci, prenez le chemin de Montigny qui débute juste avant l'arrêt de bus. Continuez sur 1km jusqu'au RAVel. Cette partie de l'itinéraire est plus champêtre, le chemin est bordé de prairies fleuries.*  
”



Bois de Blaimont - D. Hubaut

Franchissez le RAVel (qui relie Chimay à Mariembourg) et continuez sur la route une centaine de mètres avant de prendre le chemin sur la gauche. Vous rentrez à nouveau dans le Bois de Blaimont. À la première intersection, prenez tout droit et au carrefour empruntez le chemin qui descend sur votre gauche et qui rejoint le fond de vallée. Continuez sur le sentier principal et retrouvez la route (N 939) et votre point de départ.



# ZOOM SUR ...

## L'IF COMMUN- *Taxus baccata*

L'if est un conifère, sans résine et qui ne produit pas de cônes. Ses aiguilles, de couleur vert foncé, sont plates et situées dans un plan sur le rameau. L'écorce du tronc est brun-gris ou brun-roux et se détache en écailles fines et irrégulières. Chaque graine est cachée dans un arille de couleur rouge, seule partie comestible de cet arbre pour l'homme.

L'if, à l'état sauvage, n'existe plus que dans trois stations en Wallonie. À Lompret, il forme des populations d'arbres de taille vénérable dans les forêts pentues de hêtres sur des sols caillouteux et riches en calcaire. Plus au sud, il se rencontre préférentiellement dans des forêts fraîches et peut pousser jusqu'à 2000 m dans les montagnes.

À l'instar de son cousin le genévrier commun, l'if est repris dans la Liste Rouge des plantes menacées en Wallonie. Aujourd'hui limité à quelques rares sites où il est indigène, il avait certainement une aire de répartition plus étendue dans la région, mais il a été systématiquement éliminé vu sa grande toxicité (avec le risque d'empoisonnement des animaux domestiques qui broutaient ses rameaux) ou exploité en grand pour la dureté de son bois avec lequel l'homme fabriquait des arcs, des ouvrages de protection des rives ou des planches.

Le classement des sites où il se maintient sauvage ne lui offre qu'un avenir limité. En effet, à cause de sa croissance très lente et d'une régénération spontanée menacée par les cervidés et autres rongeurs qui le consomment sans problème, ce magnifique arbre aura difficile d'augmenter sa répartition dans nos contrées.



Photos : B. Clesse

# NOS RANDOS

sur la carte de Belgique



# Des nouvelles de la formation Guide-Nature

par Michaël Leyman<sup>1</sup>

Comme vous le savez, la formation Guide-Nature est une des activités centrales de notre asbl. Celle-ci a été mise en place par Léon Woué il y a presque 50 ans (première formation en 1975).

Depuis 2021, le programme pluridisciplinaire qui la compose est dispensé par l'entremise d'une plateforme (nouveaux syllabus, visioconférences, activités à réaliser par le candidat Guide-Nature (le CGN) près de chez lui, auto-évaluations, forum...) et surtout par presque 20 journées de terrain en petits groupes de

maximum 15 CGN (appelées Travaux Pratiques pour candidats Guide-Nature) ainsi que deux week-ends.

Étant donné que cette nouvelle formule se déroule sur trois années, les CGN ayant débuté en mars 2021 viennent de rentrer dans leur dernière ligne droite. Celle-ci est composée de deux grandes étapes : la remise d'un mémoire (appelé depuis 2022 portfolio) et la réalisation d'une excursion guidée (fig. 1).

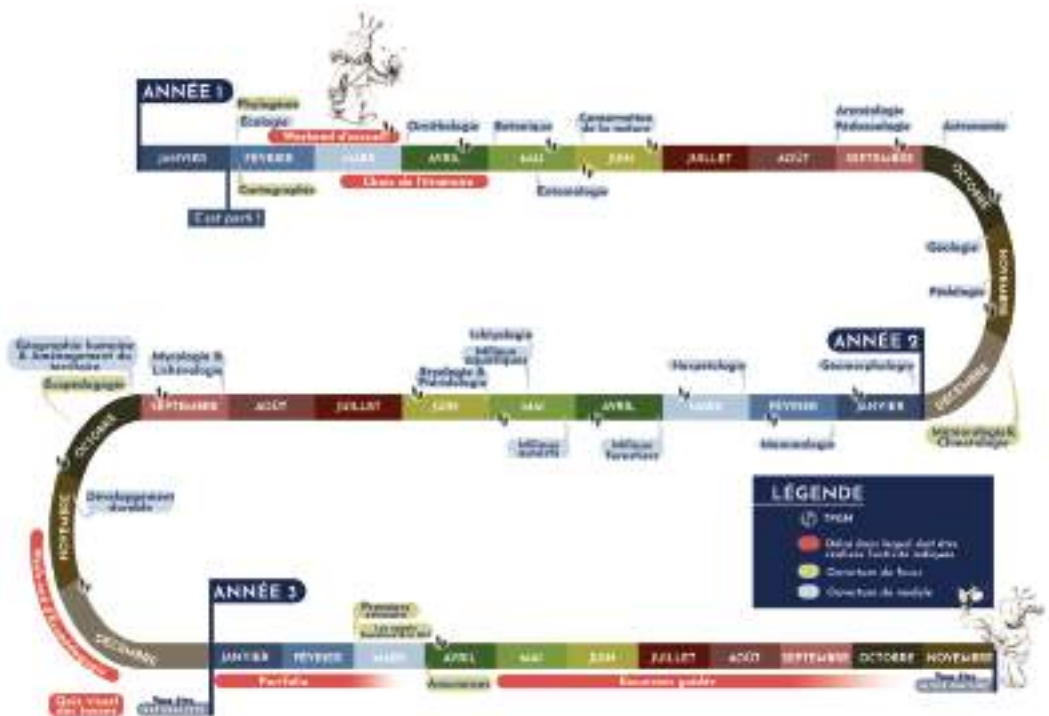


Figure 1. Schéma du déroulement général de la formation Guide-Nature.

À l'heure où j'écris ces lignes (le 2 mars), ce sont déjà plus de 40 mémoires qui ont été déposés depuis début janvier. Tous riches d'observations, d'idées de guidance, de poèmes, de dessins et d'explications naturalistes, d'investissements écocitoyens... Merci aux CGN pour cette implication qui montre votre attachement à la formation et à la nature et votre envie de partager cela !

Afin de préparer au mieux l'étape de l'excursion guidée, une journée réunissant nos volontaires qui jouent le rôle essentiel d'évaluateur a été organisée le samedi 4 mars à Vierves-sur-Viroin. Plus de 60 de nos membres ont répondu présent ! La journée fut l'occasion de retrouvailles, d'échanges, d'un bon repas et d'observations naturalistes.



Merci du fond du cœur à l'ensemble des intervenants de cette belle aventure humaine qu'est la formation (CGN, évaluateurs extérieurs, intervenants dans nos TPGN et l'ensemble du personnel de l'asbl) !

*Michaël*

# Réserves naturelles intégrales : quel rôle pour le conservateur ?



Forêt&Naturalité

par Coline Drapier<sup>1</sup>

Qu'est-ce qu'une réserve intégrale en Wallonie? Il n'est pas toujours évident d'appréhender l'arsenal législatif complexe déployé par la Région wallonne. Nous proposons ici de faire le point sur la situation des réserves intégrales sur le territoire, en interrogeant également le rôle du conservateur dans ce cas particulier.

## DEUX RÉGLEMENTATIONS À NE PAS CONFONDRE

Poursuivant l'objectif de protéger des milieux naturels remarquables et d'assurer la sauvegarde des espèces animales et végétales typiques, deux types de réserves naturelles sont reconnus par la Loi sur la conservation de la nature (LCN) de 1973 : domaniales (RND) et agréées (RNA) – c'est le plus haut degré de protection en Wallonie. Selon son plan de gestion, une réserve peut être intégrale ou dirigée. Par opposition à la réserve naturelle dirigée, c'est-à-dire soumise à une gestion active, la réserve intégrale « constitue une aire protégée créée dans le but d'y laisser les phénomènes naturels évoluer selon leurs lois », dans une approche non-interventionniste.

Contrairement à ce qu'on pourrait croire, le statut de réserve forestière (RF) de la LCN n'est pas équivalent à celui d'une réserve naturelle. Il est en réalité moins fort : l'exploitation ou la chasse n'y sont, par exemple, pas nécessairement interdites. Conçue pour protéger des faciès sylvicoles caractéristiques (et donc anthropiques), la RF ne devrait en principe jamais être "intégrale". Ces statuts sont source de nombreuses confusions, c'est pourquoi on réfléchit depuis de nombreuses années à supprimer les différences entre RNA, RND et RF.



Forêt&Naturalité

Figure 1. La formation conservateur : visite une réserve naturelle où la dynamique créée par un barrage de castor est préservée.

Un autre décret, le Code forestier wallon, prévoit également la mise en œuvre de réserves intégrales. L'article 71 prescrit que dans les forêts publiques, les propriétés de plus de 100 hectares boisés devront mettre en place des réserves intégrales à concurrence de 3% de la superficie totale des peuplements feuillus. Aucune forme d'exploitation n'est autorisée dans ces espaces en libre évolution, et cela dans le but de permettre le vieillissement de la forêt et l'expression des dynamiques naturelles. Lorsque nécessaire, certaines interventions sont toutefois possibles : contrôle du gibier, sécurisation des chemins, organisation de l'accueil du public, etc. Certains sites bénéficient à la fois de ce statut de réserve intégrale au sens du Code forestier, et un statut de réserve au sens de la LCN.

## DE L'INTERÊT DES RÉSERVES INTÉGRALES

La libre évolution favorise l'expression libre et spontanée des dynamiques et processus naturels des écosystèmes. Cette stratégie de conservation de la nature ne coûte rien et se montre particulièrement efficace pour soutenir la biodiversité. Il est toutefois nécessaire d'optimiser la désignation de ces réserves intégrales. Certains milieux y sont particulièrement adaptés, parce qu'ils sont capables de s'auto-entretenir, par exemple des marais ou des vallées de rivières sauvages, mais aussi bien sûr des forêts. Les forêts anciennes subnaturelles, particulièrement celles situées sur des sols marginaux, constituent des sites pertinents pour la désignation de réserves intégrales. La plupart du temps, la libre évolution nécessite d'être envisagée sur des espaces assez vastes pour que des dynamiques naturelles puissent s'y établir. Pour atteindre l'objectif de 10 % d'aires strictement protégées, fixé par l'Union Européenne dans le cadre de sa stratégie en faveur de la biodiversité à l'horizon 2030, la Wallonie devra d'ailleurs étendre fortement les superficies d'aires protégées, et certainement de forêts en libre évolution comme étant le moyen le plus efficace de protection.



Figure 2. La formation conservateur constate dans le massif de la Croix Scaille que la dynamique naturelle des zones humides n'est pas facile à préserver.

## LE RÔLE DU CONSERVATEUR

On ne gère pas, on ne chasse pas, on n'exploite pas,... Dans de telles conditions, on peut très justement s'interroger par rapport au rôle du conservateur des réserves naturelles. Ses missions sont pourtant multiples et essentielles : la surveillance active du site pour assurer sa protection, le suivi scientifique de la faune et de la flore, l'organisation de l'accueil du public (p. ex. l'entretien des chemins ou des panneaux), les activités de sensibilisation, etc. Chaque année, le conservateur d'une réserve intégrale doit remplir la même série d'obligations administratives, notamment se charger de rédiger et transmettre un rapport de gestion à l'administration. Le conservateur est également l'interlocuteur de référence pour tous les acteurs qui gravitent autour de la réserve, du grand public aux naturalistes.

Article réalisé dans le cadre de la formation conservateur de réserves naturelles organisée par les CNB



# Rejoignez l'aventure FrichNat !

Vous êtes un naturaliste passionné ? Vous aimez passer du temps sur le terrain ? Vous aimez apprendre et transmettre hors des sentiers battus ? Vous avez envie d'explorer les mystérieuses friches industrielles wallonnes et d'y découvrir des habitants méconnus ? Alors bienvenu.e.s dans l'aventure FrichNat !

## FrichNat ? Qu'est-ce que c'est ?

"Frich" pour... friches et "Nat" pour ... nature ! Tel est le nom du projet innovant de sciences participatives remporté haut la main en décembre dernier par notre association et deux équipes de chercheurs de l'Université de Liège, auprès du Cabinet Ministériel de Céline Tellier. Un projet qui s'étalera sur 18 mois, de décembre 2022 à septembre 2024, financé par le Plan de Relance de la Wallonie (PRW).

## Quel est le but du projet ?

Le but du projet est d'évaluer le rôle des friches industrielles urbaines et périurbaines dans la conservation de la biodiversité grâce à la puissance de la science participative, représentée par vous, les naturalistes volontaires passionnés des sections locales CNB.

Ce projet est innovant dans sa méthodologie car elle est co-construite entre deux types d'experts :

- ♦ Experts universitaires (Université de Liège), pour leurs compétences scientifiques et la valorisation des données récoltées ;
- ♦ Experts naturalistes (Cercles des Naturalistes de Belgique), pour leur compétence pointue dans l'identification du vivant.

## Qu'est-ce qui définit une friche industrielle et pourquoi s'y intéresser ?

Une friche industrielle est un terrain laissé à l'abandon suite à l'arrêt de l'activité industrielle qui s'y exerçait. Or, l'absence d'activité profite à la nature, qui reprend ses droits. Par conséquent, il est important de s'intéresser à ces milieux si particuliers et à la biodiversité qui s'y développe. C'est également l'occasion de cibler certains groupes taxonomiques, plutôt méconnus du grand public, et dont la connaissance est entre les mains des naturalistes.

## Un projet commun à trois partenaires :

- ♦ Une équipe de recherche en urbanisme et mobilité : le Local Environment Management and Analysis (LEMA), de l'Université de Liège ;
- ♦ Une équipe de recherche en étude et restauration des écosystèmes terrestres: l'axe Biodiversité et Paysages (BP) de l'Université de Liège (Gembloux Agro-Bio Tech) ;
- ♦ Notre association, composée des éco-pédagogues et des membres des sections locales CNB.

Comment allons-nous travailler ensemble ?

L'équipe du LEMA identifie les friches industrielles des agglomérations de Charleroi, Mons et Liège. Les sites retenus sont croisés avec les données biologiques actuelles afin de sélectionner les sites sous-prospectés. En parallèle, l'équipe BP co-construit la méthodologie d'inventaires standardisés avec les écopédagogues CNB. Elle servira de base pour les formations des volontaires naturalistes CNB intéressés, qui seront réalisées par nos écopédagogues au cours des mois à venir. Le but étant de mobiliser un maximum de volontaires pour les campagnes d'inventaires de cette année !

Actuellement, nos écopédagogues évaluent le choix des groupes taxonomiques à inventorier. Ils seront de préférences peu connus, tels que

les mousses, les lichens, ainsi que différents groupes entomologiques... Sans oublier les reptiles et les espèces exotiques envahissantes (spécialité de l'axe Biodiversité et Paysage) qui sont très présents dans ces milieux ...

Notre équipe d'écopédagogues FrichNat est composée d'Arthur Timmermans, d'Olivier Robertfroid, de Sébastien Renson et Stéphane Claerebout, ce dernier étant le référent scientifique CNB des protocoles. En parallèle, la mobilisation des sections locales et la coordination CNB est confiée à Jennifer Lesire et Géraldine de Montpellier.

## INSCRIPTIONS

Le projet vous intéresse ? Vous êtes novice ou expert naturaliste et voulez faire avancer les sciences participatives ? Vous voulez vous former à inventorier des espèces avec nous ?

N'hésitez pas à vous inscrire via ce formulaire.



Vous avez une question sur le projet ?

Contactez-nous : [sections@cercles-naturalistes.be](mailto:sections@cercles-naturalistes.be)

Les Cercles des Naturalistes de Belgique vous remercient pour l'intérêt que vous portez à notre projet et à notre association.

*Jennifer Lesire et Géraldine de Montpellier :  
Responsables de la dynamique des sections*



CERCLES  
NATURALISTES  
DE BELGIQUE



LIÈGE université  
Gembloux  
Agro-Bio Tech



LIÈGE université  
Urban & Environmental  
Engineering



# Dans l'œil du Guide-Nature

## LE MACHAON (*Papilio machaon*)

par Stéphane Parent

Lors de l'activité de la formation de Guides-Nature® «savez-vous planter des choux ?», j'ai semé au jardin, du chou, des brocolis, du fenouil, et des carottes. Les plantes hôtes sont arrivées à maturité et ont attiré la belle chenille colorée du machaon. Les oeufs ont été pondus sur les feuilles de la plante nourricière en mai-juin et l'éclosion a eu lieu une semaine après la ponte. J'ai pu observer la chenille en juillet 2021 et prendre des photos. Le cycle biologique peut comporter une, deux ou trois générations par an. Comme les couleurs de la chenille sont très vives, j'ai réalisé un mini croquis aux feutres stabilo dans mon carnet de terrain. Les chenilles ont une activité diurne. Dérangées, leur glande odorante sécrète l'osmeterium orangé qui éloigne les prédateurs.

Les chrysalides sont entourées d'une ceinture de soie. Le stade nymphal dure trois semaines ou tout l'hiver. Les imagos sont visibles de mars à septembre. Le machaon est abondant dans la majeure partie de l'Europe.

Quelques temps après, en août, lors d'une randonnée au rocher du Bielely (à proximité d'Elsenborn), mon attention a été attirée par deux magnifiques imagos de machaons en situation de reproduction, dans une belle prairie bien orientée au soleil. Je les ai immédiatement pris en photo avec mon smartphone. Ce papillon est facilement reconnaissable à ses ailes jaunes à taches noires. Les ailes postérieures sont ornées d'une tache oclée rouge-orangée, et se terminent en une longue pointe noire, comme une «queue». Son envergure est de 70 à 90 mm et son vol est rapide et glissant.

De retour à la maison, j'ai réalisé un dessin aux crayons-aquarelle, d'après photo, afin de mieux mémoriser chaque détail, chaque cellule des ailes, et chaque subtilité de teinte.



S. Parent

# Décovertes

## CIRCUIT-DÉCOUVERTE DES PRINCIPALES FOUGÈRES DE BELGIQUE

par Francis Mauhin

Quand, en 2000, je suis arrivé à Lorcé, petit village de la commune de Stoumont, je me suis créé un circuit-balade d'environ 5 km. C'était aussi l'époque où je débutais l'étude de la botanique.

Petit à petit, j'ajoutais des espèces végétales à mon bagage. C'est ainsi qu'après une dizaine d'années, mon petit tour de nature s'est révélé d'une richesse incroyable quant au nombre d'espèces de fougères.

Si l'on considère qu'il y a en Belgique une trentaine d'espèces de fougères, Lorcé en contient au moins la moitié, dont des espèces rares et même très rares !

Je vous livre ci-dessous le trajet emprunté et la liste des fougères que j'ai observées, ceci plus ou moins dans l'ordre de leur rencontre. Le départ se fait à l'église du village, et suit le sens des aiguilles d'une montre. Vous pouvez me faire une demande pour une visite guidée pour votre section.

Nous sommes ici dans le district ardennais, région généralement siliceuse.

Avertissement : beaucoup sont des espèces fragiles, respectez-les !

Document utile : [http://www.attiredailes.be/pdf/botanique/bota\\_filicopsides.pdf](http://www.attiredailes.be/pdf/botanique/bota_filicopsides.pdf)

Colonne 1 : noms des familles, suivant la classification APG IV (1).

Colonne 2 : noms des espèces, suivant la classification APG IV.

Colonne 3 : noms français normalisés (2).

Colonne 4 : localisations des espèces sur le circuit.

Noms des familles	Noms des espèces	Noms français normalisés	Localisations
Aspleniaceae	<i>Asplenium trichomanes</i>	Asplénie rouge	1
Aspleniaceae	<i>Asplenium ruta-muraria</i>	Asplénie des murailles	1
Polypodiaceae	<i>Polypodium vulgare</i>	Polypode commun	1
Dryopteridaceae	<i>Dryopteris filix-mas</i>	Fougère-mâle commune	2 à 3
Athyriaceae	<i>Athyrium filix-femina</i>	Fougère-femelle commune	2 à 3
Dryopteridaceae	<i>Dryopteris carthusiana</i>	Fougère-mâle des Chartreux	2 à 3
Dryopteridaceae	<i>Dryopteris dilatata</i>	Fougère-mâle dilatée	2 à 3
Blechnaceae	<i>Struthiopteris spicant</i>	Fougère-en-épi d'Europe	2 à 3
Thelypteridaceae	<i>Oreopteris limbosperma</i>	Grande Fougère-des-montagnes	2 à 3
Dennstaedtiaceae	<i>Pteridium aquilinum</i>	Fougère-aigle commune	2 à 3

Dryopteridaceae	<i>Dryopteris affinis</i>	Fougère-mâle affine	2 à 3
Dryopteridaceae	<i>Polystichum setiferum</i>	Polystic à soies	3
Aspleniaceae	<i>Asplenium scolopendrium</i>	Asplénie scolopendre	4
Dryopteridaceae	<i>Polystichum aculeatum</i>	Polystic lobé	5
Thelypteridaceae	<i>Phegopteris connectilis</i>	Petite Fougère-à-moustache	6 & 7
Cystopteridaceae	<i>Gymnocarpium dryopteris</i>	Gymnocarpe fougère-du-chêne	7



(1) Angiosperm Phylogeny Group (APG).

(2) Voir <https://www.tela-botanica.org/2022/12/nouveautes-eflore-les-noms-francais-normalises/>

# NOS ACTIVITÉS



## STAGES

Les stages sont des formations de 2 à 5 jours, animées par les écopédagogues. Ils se déroulent dans nos infrastructures de Vierves-sur-Viroin ou de Grapfontaine en pension complète.

## LEÇONS DE NATURE



Les LDN sont des occasions de rafraîchir ses connaissances ou de se spécialiser dans un domaine précis. Ce sont des activités thématiques d'une journée.

## Découvrez

notre programme d'activités dans le feuillet détachable et inscrivez-vous vite.

## BAINS DE NATURE



Les BDN sont à destination d'un public familial. Ce sont des activités d'une demi-journée, à petit prix ! Cette année découvrez les mercredis de l'Astro !

[www.cercles-naturalistes.be](http://www.cercles-naturalistes.be)





# PROGRAMME DES ACTIVITÉS

## 2<sup>e</sup> TRIMESTRE 2023

### Nos membres belges en règle de cotisation :

- peuvent participer aux activités de toutes les sections ;
- bénéficient d'une assurance en responsabilité civile et accidents corporels durant les activités (l'assurance couvre uniquement les Belges résidant en Belgique et assujettis au régime de sécurité sociale). Durant les gestions, l'abattage des arbres, le tronçonnage et les travaux de terrassement, notre assurance n'intervient qu'à 50 % des frais d'accidents corporels.

Pour toute personne non en règle de cotisation qui se joint à nos activités, aucune couverture n'est assurée.

Les membres ne relevant pas de la sécurité sociale belge sont normalement assurés par une assurance familiale contractée dans leur pays.

Sauf accord préalable du guide, nos amis les chiens ne sont pas admis aux visites thématiques (même tenus en laisse).

### LÉGENDE :



Visite thématique



Réunion



Chantier nature

**Samedi 1<sup>er</sup> avril**      **Blankaart + Viconia Kleiputten**      **Côte et Mer du Nord**      **1 j**

#### À la découverte de la vallée de l'Yser



Approche participative, les connaissances de chacun seront mises en commun. RV 9h sur le parking du centre d'accueil De Blankaart, lepersesteenweg 56 à 8600 Houthulst (Diksmuide). Fin prévue vers 16h.

Prévoir son pique-nique, vêtements adaptés à la météo, bottes ou chaussures imperméables, jumelles et longue vue pour ceux qui en possèdent. Itinéraire non adapté aux PMR. Nombre de participants limité à 15 personnes. PAF : au chapeau ! Réservation indispensable par courriel : [coteetmerdunord@gmail.com](mailto:coteetmerdunord@gmail.com)

Guides : Eric De Plaen – Kassandra Decloux – Adrien Chevalier

**Samedi 1<sup>er</sup> avril**      **Havré**      **Entre Haine et Honnelles**      **1/2 j**

#### Visite ornitho au Bois d'Havré



RV 9h rue des Phosphates à 7021 Havré avec vos jumelles et longues vues. Départ au parcours de santé, venant de Havré, chemin à gauche après le rond point du coeur. Vêtements et chaussures selon la météo. Nos amis les toutous ne sont pas invités. PAF : 2€/pers 3€/famille gratuit - de 12 ans

Guide : Paul Watteyne. Réservation par sms au 0498 19 22 57 et confirmation par sms.

**Samedi 1<sup>er</sup> avril**      **Mont-sur-Marchienne**      **Charleroi**      **1/2 j**

#### Petite Boucle entre Roche et Heure



Entre calcaire et schiste, découvrons d'étonnants paysages proches de Charleroi, à la rencontre des floraisons et de toute forme de vie printanière ! RV à 14h sous le viaduc du R3, dans le bas de la rue Pont-à-Nôle. Inscription obligatoire avant le 1/4. Prévoir de bonnes chaussures de marche, des vêtements adaptés à la météo - loupe et jumelles si vous en possédez. PAF : 2€/pers. Annulé en cas de pluie.

Guide : Eveline Kievits – [kievite@live.fr](mailto:kievite@live.fr) - 0473 76 84 35.



**Samedi 1<sup>er</sup> avril****Pays de Herve****Attire d'Ailes****1 j****Botanique & Ornithologie. Un œil à terre, un œil en l'air !**

Attire d'Ailes façon Ornitho : initiation sur le terrain (observation et détermination, chants, jizz, regroupement par ressemblance superficielle, éthologie). Attire d'Ailes façon Bota : initiation sur le terrain (observation et détermination, vocabulaire spécifique de la base de l'organographie végétale, caractérisation des grandes familles botanique).

RV 9 h 30 — Détails sur [www.attiredailes.be](http://www.attiredailes.be) - PAF : 2 € pour les membres - 3 € pour les non-membres.

Infos et inscription : Francis Mauhin — 0498 15 26 10 — [francis.mauhin@gmail.com](mailto:francis.mauhin@gmail.com)

**Dimanche 2 avril****Floreffe****Les Sittelles Namur****1/2 j****À la découverte du bois de Chaumont**

Sur un site de grand intérêt biologique, découvrez des espèces et des habitats étonnants. Venez écouter, regarder, toucher, sentir, goûter, marcher et méditer. Visite accessible sans connaissance préalable à tout adulte ou adolescent·e. Maximum 12 personnes. RV 9h45 à 5150 Floreffe, à proximité du croisement des nationales N90 et N922. Le lieu précis sera communiqué aux personnes inscrites. Fin avant 13h. PAF 2€ pour les membres CNB et 4€ pour les non-membres.

Guide : Hugues Latteur - [hugueslatteur@skynet.be](mailto:hugueslatteur@skynet.be) - Inscription obligatoire auprès du guide.

**Dimanche 2 avril****Anderlecht****Guides-nature du Brabant****1/2 j****Flore et pollinisation**

C'est le printemps et la nature se réveille après la trêve hivernale. Parcourons la Réserve naturelle du Vogelzang en essayant d'identifier la flore printanière ainsi que les premiers insectes pollinisateurs. Promenade guidée pour botanistes et entomologistes débutant(es). RV 9h à l'entrée du cimetière d'Anderlecht, avenue des Millepertuis (métro Eddy Merckx). Fin prévue vers 12h. En collaboration avec l'asbl CCN Vogelzang CBN.

Guide : Alain De Brandt. Inscription obligatoire : [info@vogelzang.org](mailto:info@vogelzang.org)

**Dimanche 2 avril****Woluwé-Saint-Lambert****Guides-nature du Brabant****1/2 j****Hof ter Musschen : floraisons printannières**

RV 10h, à l'angle de l'avenue Hippocrate et du boulevard de la Woluwe, à 1200 Woluwé-Saint-Lambert. Bus 42, 79 à proximité. Prévoir chaussures de marche (voire bottes si période humide) et loupe. Fin prévue vers 12h45. En collaboration avec la CEBE

Guide : Jean Randoux - 0470 92 98 33

**Dimanche 2 avril****Ploegsteert****Lys-Nature****1/2 j****Modification de la couleur de l'eau et alternatives écologiques.**

En collaboration avec ASBL RNOP et PCDN de Comines-Warneton RV 9h30 au parking de la réserve [https://umap.openstreetmap.fr/fr/map/carte-de-la-rnop\\_291303#16/50.7129/2.9082](https://umap.openstreetmap.fr/fr/map/carte-de-la-rnop_291303#16/50.7129/2.9082) - Fin vers 12h.

Contact : Martin Windels - [windels.martin@gmail.com](mailto:windels.martin@gmail.com) ou +32 474 86 95 08

**Dimanche 2 avril****Sugny****Semois****1/2 j****Forêt et naturalité**

Je vous invite à participer à une visite thématique naturaliste au sein d'une forêt privée de 13 hectares. Les écosystèmes forestiers que nous allons visiter seront multiples. La forêt est majoritairement issue de semis naturels. Nous aborderons la naturalité d'une forêt et la restauration d'écosystèmes. RV devant l'église de Sugny, réservation obligatoire auprès du guide, 48 heures avant (max. 15 pers.). Départ : 14h - Fin : 17h30. Pas de sentier (pistes) - Bottes et pantalons longs obligatoires, pas de poussettes. Déplacements en voiture.

Guide : Daniel Van Assche - [danielkun2002@hotmail.com](mailto:danielkun2002@hotmail.com) - 0477 75 86 25


**Judi 6 avril****Pays de Herve****Attire d'Ailes****1 j****Botanique & Ornithologie. Un œil à terre, un œil en l'air !**

Voir activité du samedi 1<sup>er</sup> avril — Détails sur [www.attiredailes.be](http://www.attiredailes.be)




**Vendredi 7 avril** **Thuin** **Haute-Sambre** **1 soirée**

### À la recherche des batraciens

 Dont la rareté, chez nous, devient inquiétante... RV 19h30 en face de l'Athénée de Thuin, drève des Alliés  
Guide : Jean-Marie Demars - 0479 45 45 17.


**Samedi 8 avril** **Dour** **Entre Haine et Honnelles** **1/2 j**

### Gestion du Terril Frédéric

 RV 9h en bas de la rue de l'Enfer à Dour. Prévoir de bonnes chaussures et vêtements adaptés, des gants, un sécateur ou coupe-branches.  
Contact : Anne-Marie Pichel au 0498 25 45 18

**Samedi 8 avril** **Auderghem** **Guides-nature du Brabant** **1/2 j**

### Promenade en forêt de Soignes

 Qu'allons-nous rencontrer comme espèces végétales ? Quelles sont leurs adaptations au type de sol ? Nous allons comprendre comment les arbres peuvent absorber la sève brute et la faire remonter sur plusieurs mètres. Nous parlerons de l'utilité de certaines plantes au niveau culinaire et médicinal. En traversant divers biotopes, nous comprendrons pourquoi la forêt de Soignes est une relique du passé en y abordant le relief, la géologie, la pédologie et l'aspect historique des lieux. Nous essayerons d'observer certaines traces d'animaux. RV 9h30 au croisement de l'avenue de Tervuren et de la Chaussée de Tervuren qui mène vers Auderghem. Ce parking est situé en face de l'arrêt du tram 44 Forêt . Fin de la visite 12h30 -13h. PAF 1 €.   
Guide : Guy Rens- guy.rens1@gmail.com - 0476 35 19 12


**Samedi 8 avril** **Flavion** **Haute-Meuse** **1/2 j**

### Randonnée découverte du patrimoine naturel et bâti dans les environs du village de Flavion

 Fil conducteur : géologie et géomorphologie. Parcours de 6 km vallonné et un peu sportif, tenue adaptée, inaccessible aux poussettes et PMR. RV à la place kiosque de 5620 Flavion, rue du Centre à 12h45, départ à 13h jusqu'à 17h (gratuit). Inscriptions obligatoires auprès de Michel Gregoire : 0498 22 72 83


**Samedi 8 avril** **Membre** **Semois** **1/2 j**

### Le Châtelet, la Table des Fées, la Cheminée...

 Visite thématique, historique et paysagère qui vous mènera dans un lieu de légendes. (Pour tout public) Découverte de quelques écosystèmes forestiers dans le parc Bohan Membre. Tenue vestimentaire adaptée à la marche en forêt et à la météo. Jumelles-loupes et longues vues bienvenues. RV 10h à l'église de Membre. Fin vers 12h30  
Inscription obligatoire. Sous réserve d'un nombre suffisant. Guide Jean-Pierre Raquez – 0478 01 12 36


**Samedi 8 avril** **Anderlecht** **Guides-nature du Brabant** **1/2 j**

### Oiseaux migrateurs

 Promenade nature pour mieux connaître les oiseaux migrateurs et essayer d'en apercevoir dans la Réserve naturelle du Vogelzang et alentours. RV 9h à l'entrée du cimetière d'Anderlecht, avenue des Millepertuis (métro Eddy Merckx). Fin prévue vers 12h. En collaboration avec l'asbl CCN Vogelzang CBN.  
Guide : Elisabeth Godding. Inscription obligatoire : info@vogelzang.org

**Samedi 8 avril** **Balâtre** **Les Sittelles Namur** **1/2 j**

### Observations printanières

 Nous irons découvrir les fleurs, les arbres et les insectes au bord des chemins et sentiers traversant la campagne et un bois. RV 9h30, sur la Place de Balâtre à 5190 Jemeppe-sur-Sambre. Fin vers 12h30. PAF : 2 € pour les membres CNB sur présentation de leur carte ; 4 € pour les non-membres. Inscription obligatoire par SMS auprès de la guide.  
Guide : Anne-Marie Meirlaen - 0479 38 20 94.

**Samedi 8 avril** **Labuissière** **Les Sansonnets** **1/2 j**

**Aménager un jardin en faveur de la biodiversité**



Comment concevoir l'aménagement d'une parcelle de pâture en jardin accueillant pour la vie sauvage ? Quelles étapes faut-il suivre ? Quelle gestion faudra-t-il appliquer aux zones créées ? RV 10h, Rue du Bois de Malmarais 26 à 6567 Labuissière (Merbes-le-Château). PAF : 2 € pour les membres CNB, 3 € pour les non-membres, gratuit pour les moins de 12 ans. Guide : Brigitte Durant - 0485 69 40 92 ou bem.durant@gmail.com

**Dimanche 9 avril** **Evere** **Guides-nature du Brabant** **1/2 j**

**Promenade à deux voix au Moeraske (deux visions différentes et complémentaires d'un site naturel)**



Tout le monde ne voit et ne ressent pas un site naturel de la même façon. Il y a des approches plus scientifiques, plus didactiques, plus artistiques, plus sensibles. D'autres sont plus originales ou plus surprenantes. C'est à cette confrontation de ressentis que nous vous invitons en ce début de printemps. RV 10h sur le parvis de l'Eglise Saint-Vincent, à 1140 Evere. Tram 55, arrêt Tilleul. Bus 64, 59, 45, arrêt Saint-Vincent. En collaboration avec la CEBE. Guides: Mathilde Schoenauer-Sebag & Michel Moreels – 0469 16 60 20 - michel.moreels7@hotmail.be

**Lundi 10 avril** **Pays de Herve** **Attire d'Ailes** **1 j**

**Botanique & Ornithologie. Un œil à terre, un œil en l'air !**



Voir activité du samedi 1<sup>er</sup> avril — Détails sur [www.attiredailes.be](http://www.attiredailes.be)

**Jeudi 13 avril** **Pays de Herve** **Attire d'Ailes** **1 j**

**Botanique & Ornithologie. Un œil à terre, un œil en l'air !**



Voir activité du samedi 1<sup>er</sup> avril — Détails sur [www.attiredailes.be](http://www.attiredailes.be)

**Vendredi 14 avril** **Grapfontaine** **ACA** **1 soirée**

**Réunion + conférence ou atelier**



19h : réunion administrative. 20h : conférence ou atelier et/ou observations aux instruments. Voir [www.acaclub.be](http://www.acaclub.be) pour le contenu de la soirée. Infos : Les observations dépendent de la météo, le contenu des ateliers est technique, le contenu des conférences est à caractère astronomique grand public ou spécialisé.

**Samedi 15 avril** **Avin & Moxhe** **Les Bruants** **1/2 j**

**Inventaires de biodiversité sur des sites SGIB / vallée de la Mehaigne**



Succession de prés humides, d'aulnaies rivulaires, de mégaphorbiaies à passer « au peigne fin ». Un programme de haute volée « d'après l'avifaune locale ». Appel à tous quelle que soit votre discipline de prédilection et votre niveau de naturaliste et surtout dédié aux guides-nature « présents et à venir ». Jumelles, loupes, longues-vues, appareils photos bienvenus. RV 13h30, rue de la Solive, sur le petit pont enjambant la Mehaigne. PAF : gratuit pour les membres – 2 € pour les non-membres.

Contact: Daniel Berlamont. Inscription obligatoire avant le 12/4 via [cnblesbruants@outlook.com](mailto:cnblesbruants@outlook.com)

**Samedi 15 avril** **Uccle** **Guides-nature du Brabant** **1/2 j**

**L'éveil du printemps dans la réserve naturelle humide du Kinsendael**



RV 14 h à l'entrée principale de la réserve, rue Engeland, en face du numéro 116. Tram 51, Bus 43, 60 Arrêt Engeland. Gare de Calevoet à 5 minutes. S'équiper de bonnes chaussures ou de bottes. Merci de laisser nos amis à quatre pattes à la maison. Durée: 2 à 3 heures. En collaboration avec l'asbl SOS Kauwberg.

Guides: Françoise Debefve - 0488 37 19 61 et Thérèse Baekelmans - 0473 32 15 85. Inscription souhaitée par SMS au 0473 32 15 85.

**Samedi 15 avril** **Pays de Herve** **Attire d'Ailes** **1 j**

**Botanique & Ornithologie. Un œil à terre, un œil en l'air !**



Voir activité du samedi 1<sup>er</sup> avril — Détails sur [www.attiredailes.be](http://www.attiredailes.be)



**Samedi 15 avril**                                  **Obourg**                                  *Entre Haine et Honnelles*                                  **1/2 j**

**Visite de la carrière n°1 d'Obourg**



En partenariat avec la maison de la biodiversité, RV 10h rue de l'Empire 31 à 7034 Obourg. PAF : adulte 11€, de 12 à 18 ans 6€, gratuit -12 ans  
Guide : Paul Watteyne. Réservations : res.info@mst.be - 065 84 40 65 - 0479 97 07 59

**Samedi 15 avril**                                  **Rocroi (FR)**                                  *Le Viroinvol*                                  **1/2 j**

**Cycle d'initiation à la reconnaissance des fleurs (1)**



Profitons des remparts et de leur remarquable biodiversité pour débiter en botanique. Allons à la rencontre de la flore printanière, les espèces les moins frileuses ! RV 14h, parking de l'Arsenal (GPS), sur la droite, côté musée, une fois l'entrée de la localité franchie. En collaboration avec le ReNard.  
Guides : Anne Lambert et Thierry Dewitte - viroinvol@skynet.be - 0032 476 75 25 37 après 18h.

**Samedi 15 avril**                                  **Fouleng**                                  *Entre Dendre et Senne*                                  **1/2 j**

**À la découverte des merveilles du printemps**



Balade généraliste à la découverte du village de Fouleng, son château et son parc, le Bois de la Provision tout proche et la campagne environnante. Circuit de 5 Km à la découverte de la flore, de la faune, des paysages et du riche patrimoine. RV 14h à l'église de Fouleng (7830). Fin prévue vers 17h30. Prévoir de bonnes chaussures de marche et, si vous en avez, vos jumelles et votre loupe. PAF 1€.  
Guide : Anne-Marie Portois - 0473 733 128 ou annemarieportois@gmail.com (inscription obligatoire).

**Dimanche 16 avril**                                  **Ciergnon**                                  *Joie-Élettes*                                  **1 j**

**Randonnée d'une dizaine de kms qui passera près du château de Fenfe, Vignée et retour par le RAVEL**



Accessible aux PMR grâce à la Joëlette. Apporter son pique nique, vêtements adaptés à la météo et chaussures de marche. RV 10h30 à la buvette «Le petit bambou» rue de la Collyre à 5560 Ciergnon.  
Réservation : Léopold Laurent - leopoldlaurent1102@gmail.com et Thierry Thysebaert : thierry.thysebaert@gmail.com - 0496 29 31 50.

**Dimanche 16 avril**                                  **Sars-la-Buissière**                                  *Haute-Sambre*                                  **1/2 j**

**Dépoussiérage de nos flores**



Les fleurs printanières = de la botanique pour tous, sur le terrain. RV 14h à l'entrée de la ferme de Forestaille, rue de Forestaille à Lobbes, puis pour les retardataires éventuels, à 14h15 à la Vieille Sambre, en bas de la rue Grignard à Sars-la-Buissière.  
Guide et contact : Xavier Legrain - 071 59 37 69 ou 0474 11 87 76

**Dimanche 16 avril**                                  **Auderghem**                                  *Guides-nature du Brabant*                                  **1/2 j**

**Forêt de Soignes : Floraisons printanières**



RV 9h30, sur le parking sis au bout de l'avenue Schaller, à 1160 Auderghem. Bus 41 et métro Herrmann-Debroux à proximité. Prévoir chaussures de marche et loupe. Fin prévue vers 12h30.  
Guide : Jean Randoux - 0470 92 98 33

**Dimanche 16 avril**                                  **Wadelincourt**                                  *L'Hellébore*                                  **1/2 j**

**La réserve de Wadelincourt en pleine montée de la sève**



La réserve regorge de multiples particularités (botanique, ornitho, herpétologie, ...). De 9h à 12h30, Didier Pepin et Brigitte Billefont vous invitent à découvrir ce petit bijou. Vêtements adaptés à la météo et bottes indispensables si le temps est très humide. Jumelles, guides, loupes sont les bienvenus. Inscription obligatoire auprès de Didier Pepin au 0493 29 17 35 ou elsodubot@gmail.com - PAF : 5 €/adulte et 2 €/enfant (- de 12 ans)

**Dimanche 16 avril**                                  **Dour**                                  *Entre Haine et Honnelles*                                  **1/2 j**

**Aux sources du Hanneton**



Balade commentée de 5 km à travers bois et bocages entre les terrils à la découverte des premières floraisons. RV 8h45 Place Verte (Trichères) Départ 9h - Retour vers 12h. PAF : adultes 3€, gratuit -12 ans et membres de Natagora  
Guide : Jean-Luc Deghislage - 0474 60 76 67

**Dimanche 16 avril****Frasnes-lez-Anvaing****Tournaisis****1/2 j****Des tapis de jacinthes**

Visite thématique consacrée aux bois du Pays des Collines, parés de leur magnifique tapis bleu de jacinthes. Excursion naturaliste, un rien sportive, hors des sentiers battus, à travers bois, champs, prairies et autres chemins de traverse... Prévoir des bottes ou de bonnes chaussures (boue possible). Ne convient pas aux personnes à mobilité réduite, ni aux poussettes. Activité gratuite. RV 14 h, Rue Grandrieu 15, 7911 Frasnes-lez-Anvaing. Fin prévue 17 h.

Guides : Christine Hoper et Christian Verpoorte. Réservation obligatoire auprès de la guide - 0497 55 44 93.

**Dimanche 16 avril****Wépion****Les Sittelles Namur****1/2 j****Printemps en bord de Meuse**

Sortie thématique généraliste : sentiers sauvages, parc... et surtout le bord de Meuse avec ses rochers, plantes et oiseaux. Le faucon pèlerin viendra-t-il nous saluer ? PAF : gratuit pour les membres, 1€ pour les non-membres. RV 9h sur la place du Vierly à 5100 Wépion. Fin vers 12h.

Guide : Philippe Burgeon - 0497 89 07 89 - philippe\_burgeon@yahoo.fr (Inscription obligatoire)

**Dimanche 16 avril****Etalle****Gaume Nature****1/2 j****Visite thématique consacrée à l'ornithologie**

Le début du printemps, période de renaissance de la nature après le repos hivernal, est une époque idéale de l'année pour observer et écouter les oiseaux de nos bois et campagnes. RV 9h30 à l'église d'Etalle. Fin vers 12h30. Se munir d'une paire de jumelles, d'un guide d'ornithologie, d'un vêtement adapté à la météo et de sa bonne humeur. PAF : 5€/ pers. 3€ pour les enfants de moins de 12 ans. Visite organisée en bonne collaboration avec le DNF.

Inscription obligatoire : cnbgaumenature@hotmail.com ou 0478 76 23 58 (Benoit de SEILLE, après 19h ou le samedi).

Guides : Marc Ameels et Guy Gontier

**Dimanche 16 avril****Dave****Les Sittelles Namur & Haute-Meuse****1/2 j****Dave et ses beautés naturelles**

Au départ du bord de Meuse ; nous parcourons la partie mosane d'un village scindé en deux. Nous montrons sur le versant dans les bois pour terminer la découverte dans les petits sentiers, entre les maisons. Tous les aspects de la nature seront abordés dans ce paysage remarquable du point de vue géologique. Botanique, chants des oiseaux, arbres, roche.....Tout sera observé avec nos yeux et nos oreilles ! RV 13h sur la petite place en bord de Meuse, après avoir passé le pont du chemin de fer. Fin vers 16h.

Guide : Guy Deneff - 0475 81 12 79 ou denefguy@gmail.com

**Dimanche 16 avril****Esneux****L'Aronde****1 j****Phénomènes karstiques**

Nous partirons à la recherche de différents phénomènes dus à la présence de calcaire dans le sous-sol. Du haut du sentier des crêtes à la roche aux Faucons, nous pourrions contempler la boucle de l'Ourthe, paysage exceptionnel, et parler de son évolution au cours du temps. Retour en sous-bois sous un parfum d'ail des ours. Parcours d'environ 10 km. PAF : 1 € pour les membres - 1,50 € pour les non-membres. RV 9h30, Rue du Martin 74 à 4122 Neupré à l'embranchement de la rue Stiray (GPS: 50.533105, 5.552553).

Guide : Christian Renson - 0475 43 61 04 - Renson.christian@gmail.com

**Dimanche 16 avril****Seloignes****La Molène****1/2 j****L'Oise et la forêt de Chimay**

Cette randonnée de 8 km nous emmène dans le bois de Seloignes en forêt de Chimay au printemps. C'est aussi l'occasion de découvrir l'Oise que nous longeons pendant un bon moment. L'endroit est riche en oiseaux et en papillons. Le parcours est facile malgré un gué. RV 14 h près du carrefour formé par la rue des Combles, la rue Albert et la Passée du Long Welz à 6596 Seloignes. PAF : 2€.

Guides : Emmanuel Hene - 0473 75 35 65 et Christian Thonnart - 0478 05 95 06



**Dimanche 16 avril** **Rocroi (FR)** *Le Viroinvol* **1/2 j**

### Les oiseaux de la vallée de la Misère



Profitons de parcourir cette vallée composée de bois de feuillus et de résineux, de prairies et de haies, pour aller à la rencontre des oiseaux du moment. Les sédentaires se préparent à nicher, les premiers migrateurs sont de retour. Débutants bienvenus. RV 8h45, parking de l' Arsenal (GPS), sur la droite, côté musée, une fois l'entrée de la localité de franchie. Guides : Delhaye Véronique, Durbecq Christophe et Dewitte Thierry - viroinvol@skynet.be - 0032 476 75 25 37 après 17h. En collaboration avec le ReNARD.

**Jeudi 20 avril** **Sart-en-Fagne** *Le Viroinvol* **1/2 j**

### Les oiseaux de la Fagne schisteuse



Pour ce quatrième jeudi du naturaliste de l'année, nous parcourons les abords de la réserve Al Florée pour observer les oiseaux présents. RV 9h30, église de 5600 Sart-en-Fagne. Emporter vêtements adaptés à la météo, jumelles. Fin vers 12h30. PAF 2€, inscriptions souhaitées.

Guide : André Bayot - esm@natagora.be - 0489 41 70 08

**Jeudi 20 avril** **Pays de Herve** *Attire d'Ailes* **1 j**



### Botanique & Ornithologie. Un œil à terre, un œil en l'air !

Voir activité du samedi 1<sup>er</sup> avril — Détails sur [www.attiredailes.be](http://www.attiredailes.be)

**Vendredi 21 avril** **Longchamps** *CNB-BW* **1/2 j**

### Découvertes ornithologiques aux bassins de décantation



Le site de la râperie de Longchamps est en grande activité durant l'hiver et attire un charroi de camions de betteraves jusqu'à la fin janvier. Au printemps, les bassins de décantation profitent à des oiseaux de passage comme endroit de nidification. Nous découvrirons au gré de nos observations quelques familles d'anatidés, limicoles ou passereaux présents sur ce site de grand intérêt biologique. Jumelles indispensables et longue vue profitable. De 9h30 à 12h.

Guide : Astrid de Hulst Inscription à [astrid.longchamps@gmail.com](mailto:astrid.longchamps@gmail.com) - 0485 11 33 81 – PAF 3 €, 2 € membre

**Samedi 22 avril** **Gimnée** *Le Viroinvol* **1/2 j**

### Les oiseaux au printemps



Observation des oiseaux dans les Fonds de Gimnée, par les chemins de campagne (même circuit qu'en 2022). RV 9h à l'église de 5680 Gimnée, fin vers 12h30, emporter jumelles.

Guide : Marc Lambert 060 31 33 77

**Sam. 22 & Dim. 23 avril** **Zélande (NL)** *L'Aronde* **2 j**

### La Zélande autrement ...



Une étendue de terre dans la mer, sous les vents et les marées et qui parfois en souffre. Une invitation à découvrir ses zones dunaires et bords de mer. Et la vie qui grouille sur ses estrans ou échoue sur ses plages. Prévoir vêtements adaptés à la météo, bottines de marche, bottes (estran), pique-nique de midi. L'assurance CNB ne joue pas à l'étranger. Les participants sont responsables de leur logement, repas du soir et pique-nique du midi pour les deux jours. PAF : 1 € pour les membres, 1,50 € pour les non-membres. RV : Samedi 22 avril, 9h30, parking de carpool sur Weg naar de Val, Zierikzee, Pays-Bas, (GPS 51°38'48.1»N / 03°56'26.2»E ; 51.646694°N / 03.940611°E). Dimanche 23 avril, 9h30, parking de carpool de Serooskerke sur Stoofweg, Schouwen-Duiveland, Pays-Bas, (GPS 51°42'01.3»N / 03°48'34.1»E ; 51.700361°N / 03.809472°E).

Guides : Geneviève et Éric Lebrun-Moreas - +32 495 89 33 27 - [lebrun.moreas@skynet.be](mailto:lebrun.moreas@skynet.be)

**Dimanche 23 avril** **Watermael-Boitsfort** *Guides-nature du Brabant* **1/2 j**

### Avril en forêt de Soignes



Les premières fleurs et l'éveil printanier dans la réserve naturelle des « Enfants Noyés ». RV 10 h drève du Comte / chaussée de La Hulpe. Tram 8 Arrêt Coccinelles. S'équiper de bonnes chaussures. Merci de laisser nos amis à quatre pattes à la maison. Durée : 2 à 3 heures. En collaboration avec l'asbl SOS Kauwberg.

Guides : Françoise Debefve 0488 37 19 61 et Thérèse Baekelmans - 0473 32 15 85. Inscription souhaitée par SMS au 0473 32 15 85.

**Zondag 23 april****Sint-Jans-Molenbeek****Guides-nature du Brabant****1/2 j****Dierengedrag**

Maar wat doet dat dier ? Neemt dit bewustvol beslissingen ? Denkt dit na ? Afspraakplaats: om 9u30 einde Scheutbosstraat (1080 Sint-Jans-Molenbeek) ter hoogte Chalet Parkwachters, terminus bus 86 of bushalte 49 en 53 Edmond Machtenslaan.

Gids : Fabrice Lobet - 0476 21 54 87 - Reservering vereist per e-mail naar [scheutbos@yahoo.com](mailto:scheutbos@yahoo.com)

**Dimanche 23 avril****Hennuyères****Guides-nature du Brabant****1/2 j****Visite découverte du Grand Bois Commun**

Balade en boucle d'environ 5 km autour du thème du reboisement spontané d'une ancienne argillère, avec accent sur la flore, le relief, le sol et le passé industriel de ce site, situé en zone Natura 2000. Sans difficulté particulière mais chemins assez boueux. Prévoir bottes de caoutchouc ou chaussures de marche, bâton de marche et une tenue adaptée à la météo. Enfants bienvenus. RV 10h sur le parking du Quartier du Tram à 1460 Ittre. Fin prévue vers 13h – 13h30.

Guide : Denise Cullus. Inscription souhaitée (20 participants max.) - 0477 742 665 - [denise.cullus@skynet.be](mailto:denise.cullus@skynet.be)

**Dimanche 23 avril****Molenbeek-Saint-Jean****Guides-nature du Brabant****1/2 j****Comportements animaux**

Mais que fait cet animal ? Prend-il une décision ? Réfléchit-il ? RV 14 h au chalet des gardiens du Parc régional, au bout de la rue du Scheutbosch 1080 Molenbeek St Jean. Celle-ci s'amorce en face du terminus du bus 86, et à proximité de l'arrêt « Machtens » des bus 49 et 53.

Guide : Fabrice Lobet (0476 21 54 87) - Réservation obligatoire par courriel à [Scheutbos@yahoo.com](mailto:Scheutbos@yahoo.com)

**Dimanche 23 avril****Fayt-lez-Manage****La Verdinie****1/2 j****Découverte du joli bois des Mourettes**

L'occasion de se familiariser avec le calendrier celtique associant à chaque mois une essence d'arbre définissant le caractère de chacun en fonction de son mois de naissance. Des histoires d'arbres vous seront racontées tout au long du circuit. RV 9h au parking situé rue Dieu d'en bas à Fayt-lez-Manage, en face de la ferme de la Clarine. Vêtements et chaussures adaptés à la météo. PAF 3€ - Voir aussi : [www.facebook.com/laverdinie](http://www.facebook.com/laverdinie)

Guide et inscription : Philippe Salamone - [phemji@gmail.com](mailto:phemji@gmail.com) et 0475 85 17 19

**Dimanche 23 avril****Uitkerke****Les Fichaux****1 j****À la découverte des oiseaux des polders**

Accessible PMR. RV 8h : parking piscine des Dauphins, rue Père Damien à Mouscron.

Guide : Denis Devos - 0475 29 27 28

**Dimanche 23 avril****Bon-Secours****Tournaisis****1/2 j****La forêt de Bonsecours au fil des saisons**

Venez découvrir la forêt de Bon-Secours sous ses différentes facettes au fil des saisons. Des guides nature passionnés et passionnants vous y dévoileront ses secrets. Public familial. Enfants à partir de 7 ans. Prévoir des vêtements adaptés à la météo et de bonnes chaussures de marche. PAF : 3 € / personne. RV 9h30 Escal forestière - Bon-Secours, Rue des Sapins 31, 7603 Péruwelz. Fin prévue, 12h. Inscriptions (places limitées) : [www.billetweb.fr/pro/pnpe](http://www.billetweb.fr/pro/pnpe)

Guides : Christine Hoper et Christian Verpoorte


**Mardi 25 avril****Falmignoul****Le Colmy****1/2 j****Quelques écosystèmes typiques des versants calcaires de la Haute Meuse**

À travers un parcours sur le chemin des crêtes dominant la vallée de la Meuse nous découvrirons des écosystèmes typiques tels qu'érablière de ravin, chênaie-charmaie calcicole, pelouse calcaire xérophile et buxaie. Notre approche sera pluri-thématique : géologie, botanique, zoologie. Le parcours de 5 km ( type sentier GR) comporte quelques pentes un peu raides nécessitant un pied averti et de bonnes chaussures de randonnée. RV 9H30 devant l'église, 13 rue des Crétias, 5500 Falmignoul. Fin prévue vers 12h30.


Guide : Benoit Oldenhove - 0485 71 15 75 - Inscriptions uniquement via : [benoit.oldenhove@gmail.com](mailto:benoit.oldenhove@gmail.com)




**Jeu**di 27 avril                                      **Pays de Herve**                                      *Attire d'Ailes*                                      1 j

 **Botanique & Ornithologie. Un œil à terre, un œil en l'air !**  
Voir activité du samedi 1<sup>er</sup> avril — Détails sur [www.attiredailes.be](http://www.attiredailes.be)

**Jeu**di 27 avril                                      **Émines**                                      *CNB-BW*                                      1 j

 **Écorces et Bois de printemps**  
Le parc du château d'Émines et ses arbres séculaires comblent notre curiosité de naturaliste et amateur de beauté. Nous apprendrons à les reconnaître par leurs écorces, silhouettes, nous nous attarderons à leurs devenir et croissances au printemps, nous découvrirons leurs histoires, malheurs et résilience. En fin de parcours, un atelier ludique et créatif est proposé pour une approche concrète botanique et poétique. De 9h30 à 15h. PAF 3 €, 2 € membre  
Guides : Astrid de Hulst et Micou Godts, inscription à [astrid.longchamps@gmail.com](mailto:astrid.longchamps@gmail.com) - 0485 11 33 81


**Vend**redi 28 avril                                      **Grapfontaine**                                      *ACA*                                      1 soirée

 **Conférence ou atelier**  
20h : conférence ou atelier et/ou observations aux instruments. Voir [www.acaclub.be](http://www.acaclub.be) pour le contenu de la soirée.  
Infos : Les observations dépendent de la météo, le contenu des ateliers est technique, le contenu des conférences est à caractère astronomique grand public ou spécialisé.


**Vend**redi 28 avril                                      **Lobbes**                                      *Haute-Sambre*                                      1 soirée

 **Un peu de botanique dans le Vignoble de la Portelette**  
Un peu de botanique dans le Vignoble de la Portelette et les environs, et balade vespérale. RV 19h30 rue de l'Abbaye en bas de la drève de la Portelette à Lobbes  
Guide : Xavier Legrain - 071 59 37 69


**Vend**redi 28 avril                                      **Auderghem**                                      *Guides-nature du Brabant*                                      1/2 j

 **Visite généraliste au Rouge-Cloître en fin de journée**  
Avant de plonger dans le weekend, prenons le temps de nous imprégner de nature! Nous partirons du site de Rouge-Cloître pour remonter la vallée du Roodkloosterbeek, afin d'y observer différents milieux ouverts, humides ou forestiers. Nous tenterons de comprendre les interactions entre de multiples espèces et l'évolution des milieux à travers le temps. RV 16h30 devant le centre d'art de Rouge-Cloître. Fin vers 19h. PAF 2€  
Guide : Mathieu Roth. Informations et inscriptions : [mathieu.roth@ik.me](mailto:mathieu.roth@ik.me) - 0474 23 20 75

**Samed**i 29 avril                                      **Ploegsteert**                                      *Lys-Nature*                                      1/2 j

 **Aube des oiseaux**  
Venez écouter les oiseaux au moment où ils sont les plus actifs. Rejoignez-nous donc au lever du jour, lorsque notre faune à plumes donne de la voix à tout-va. Cette première sortie sera suivie d'un petit déjeuner avant d'attaquer une seconde balade. Le petit-déjeuner est payant et demande donc une inscription préalable. Différentes formules possibles (4h30-8h et/ou 9h30 à 12h avec ou sans petit-déjeuner).  
Contact et/ou infos : Martin Windels - [windels.martin@gmail.com](mailto:windels.martin@gmail.com)

**Samed**i 29 avril                                      **Westhoek**                                      *Côte et Mer du Nord*                                      1 j

 **Les migrants sont à la côte**  
Approche participative, les connaissances de chacun seront mises en commun. RV 7h (ça chante mieux le matin), Duinhoekstraat 140 à 8660 De Panne. Prévoir son pique-nique que nous prendrons au Café du Perroquet, moyennant une consommation. Il y est aussi possible de profiter de la cuisine locale simple. Jumelles bienvenues, vêtements adaptés à la météo. Itinéraire non adapté aux PMR. Fin prévue vers 15h30 au parking du Café du Perroquet. Nombre de participants limité à 15 personnes. PAF : au chapeau ! Réservation indispensable par courriel : [coteetmerdunord@gmail.com](mailto:coteetmerdunord@gmail.com)  
Guides : Eric De Plaen – Cassandra Decloux – Adrien Chevalier

**Samedi 29 avril****Tournai****Tournaisis****1 soirée****Conférence « Pucerons, limaces et compagnie »**

Comment vivre avec les « indésirables » au jardin, en préservant les auxiliaires et en respectant la terre, source de vie ? Quelle joie de jardiner de façon naturelle, sans utiliser d'herbicides, insecticides, fongicides et autres produits nocifs et polluants. Apprenons à sauvegarder notre santé et dans le même temps, la biodiversité. RV 19h dans la salle des concerts du conservatoire de musique, place Reine Astrid 2, 7500 Tournai. Activité gratuite. Il n'est pas nécessaire de réserver. Conférencière : Christine Hoper - Illustrations : Christian Verpoorte. Organisation : Ville de Tournai, CNB Tournaisis, PNPE.

**Samedi 29 avril****Braine - l'Alleud****CNB-BW****1/2 j****Le Bois Bourdon**

Venez découvrir « Ce petit bois derrière chez moi », traversé par la « légère eau », mi parc, mi sous-bois, ses nombreuses essences d'arbres, dont quelques remarquables, et l'éveil de la nature en ce printemps. Accessible aux 4 roues ; bonnes chaussures et vêtements adaptés à la météo, jumelles bienvenues. De 9h à 12h, inscription obligatoire au 0476 50 84 30 ; le rendez-vous précis vous sera communiqué. PAF : 1€ pour les membres et 2€ pour les non-membres. Guide : Dominique Baken - dominiquemulkens@gmail.com

**Samedi 29 avril****La Louvière****La Charbonnière****1/2 j****Reconnaître les premières plantes du printemps**

RV 13h30 croisement de la rue de la Moussière et de la rue de la centrale électrique (chemin en terre). ! Pas de parking disponible pour les voitures à cet endroit Prévoir si possible une loupe, une flore et des chaussures adéquates. PAF : 3€ Guide : Olivier Roberfroid - Contact : Jean-Marie Boudart - 0479 21 98 50 ou boudartjeanmarie@skynet.be

**Samedi 29 avril****Honnelles****Entre Haine et Honnelles****1/2 j****Découverte de la belle saison au Caillou qui Bique**

Randonnée généraliste de 4 km, tout public. Découvrons les secrets d'une nature insoupçonnée. Observer, toucher, comprendre... Les enfants sont les bienvenus. Prévoir bottes et vêtements adaptés. Non accessible P.M.R et à nos amis à 4 pattes. RV 9h. Fin prévue 12h30 - 13 h. Inscription obligatoire par sms, le lieu du RV sera alors communiqué. PAF-12 ans gratuit, adulte 2€, famille 3€ Guide : Geneviève François - 0478 61 30 01

**Samedi 29 avril****Rebaix****Les Écureuils & Tournaisis****1/2 j****La vie présente sur la Dendre canalisée**

Jacques et Marilyn vous emmènent dans Rebaix et le long de la Dendre canalisée à la découverte de la vie présente le long de cette rivière et de son passé récent. Prévoir des vêtements adaptés à la météo. Nos amis les chiens seront plus tranquilles à la maison. RV 9h Place de Rebaix, 7804 Ath. Fin prévue vers 12h30. PAF : 2€. 15 personnes maximum. Guides : Jacques Dumont et Marilyn Stamanne. Réservation obligatoire auprès du guide : 0495 85 58 73

**Samedi 29 avril****Agimont****Le Colmy****1/2 j****Visite d'une Réserve Naturelle Domaniale, le Rond Tienne à Agimont et sa carrière de marbre rouge**

Après introduction géologique dans un site magique, recherche des traces laissées par nos ancêtres carriers il y a 400 ans, au centre d'une étonnante flore de pelouse calcaire, dans l'ambiance musicale de petits chanteurs en parade nuptiale. Bonnes chaussures, parcours 1km parfois très escarpé. Personnes sujettes au vertige s'abstenir. RV à l'église d'Agimont 13h45. Fin vers 17h30. Susceptible d'être annulée si temps pluvieux (préavis par courriel). Guide : Xavier Coumans - Uniquement sur inscription : cnblecolmy@skynet.be

**Samedi 29 avril****Woluwé-Saint-Lambert****Guides-nature du Brabant****1/2 j****Promenade le long de la Woluwe**

Découverte de cet écriin préservé au niveau de sa biodiversité. Nous découvrirons comment et quand la vallée s'est formée. On y abordera son sous-sol et les conséquences sur la vallée. L'aspect historique sera abordé au niveau des fermes, du moulin et des riches demeures du 19ème siècle. Tout au long du parcours, nous analyserons la flore et la faune ainsi que leurs adaptations au milieu aquatique. RV 9h30 av Hippocrate à Woluwé-Saint-Lambert en face de l'immeuble Country House situé près de la ferme de l'Hof ter Musschen. PAF 1€ Guide : Guy Rens - guy.rens1@gmail.com - 0476 35 19 12 (réservation souhaitée)

**Dimanche 30 avril****Harnoncourt****Gaume Nature****1/2 j****Découverte des paysages de la Gaume à vélo**

Cette randonnée à vélo nous mènera en douceur dans les vallées du Ton et de la Chiers, à la découverte de villages typiques et d'une nature préservée au sein de la Lorraine Gaumaise. RV 9h30 au départ du RAVEL à Harnoncourt (vaste parking au centre culturel ROx). PAF : 5€/pers. Prévoir un équipement adapté à la météo et vérifier le bon état de fonctionnement de votre vélo. Inscription obligatoire : [cnbgaumenature@hotmail.com](mailto:cnbgaumenature@hotmail.com) ou 0478 76 23 58 (après 19h ou le samedi). Maximum 12 participants.

Guides : Jean-Marc Servais et Benoît de Seille

**Dimanche 30 avril****Rumes****Tournaisis****1/2 j****Retour des migrateurs dans nos plaines**

Balade dans des milieux divers, plaines, bosquets et prairies, après le retour des migrateurs. Circuit de 6,5 km, non accessible aux personnes à mobilité réduite. Prévoir : vêtements selon la saison, bottes ou chaussures de marche selon la météo des derniers jours, jumelles bienvenues. PAF : 2 €/pers., Famille : 5 €. RV : 8h15, Calvaire de Rumes (jonction entre la rue de la Cure et la rue d'Anseroeul.) Fin prévue à 12h15. Nombre limité à 12 personnes

Guide : Éric Schleich - Inscription obligatoire préalable auprès du Guide au 0478 60 28 00.

**Dimanche 30 avril****Asse****Guides-nature du Brabant****1/2 j****Bekkerzeel, au printemps ...**

Bekkerzeel, petite entité dépendant de Asse, dans le Brabant flamand. On est à moins de 10 km au nord de Bruxelles, pas très loin de l'autoroute de la mer. Un petit coin de campagne qui abrite une biodiversité variée avec, selon la saison, bien des découvertes intéressantes à faire. RV 10h devant l'Eglise de Bekkerzeel à 1730 Asse. Il est possible d'arriver en bus (214 De Lijn) ou en train à la gare de Zellik, mais il y a alors environ 20 minutes de marche (contactez le guide pour l'itinéraire). Il est demandé de s'inscrire auprès du guide.

Guide : Michel Moreels – 0469 16 60 20 - [michel.moreels57@hotmail.be](mailto:michel.moreels57@hotmail.be).

**Lundi 1<sup>er</sup> mai****Émines****CNB-BW****1 j****Arbres remarquables au printemps**

Le parc du château d'Émines et ses arbres séculaires comblent notre curiosité de naturaliste et amateur de beauté.

Nous les observerons de loin et à la loupe : écorces, lichens, mousses, feuilles naissantes, nouveaux rameaux... Nous conterons leurs histoires, leurs croissances et leur résilience. En fin de parcours, un atelier ludique et créatif adapté aux participants et familles sera proposé pour une approche concrète botanique et poétique. Adultes et enfants à partir de 7 ans. De 9h30 à 15h. PAF 3 €, 2 € membre

Guides : Astrid de Hulst et Micou Godts. Inscription : [astrid.longchamps@gmail.com](mailto:astrid.longchamps@gmail.com) - 0485 11 33 81

**Lundi 1<sup>er</sup> mai****Anderlecht****Guides-nature du Brabant****1/2 j****Aube des oiseaux**

Être présents avant le lever du soleil pour la découverte des oiseaux et de leurs chants dans la Réserve naturelle du Vogelzang permet de découvrir la nature sous un angle différent. RV 6h à l'entrée du cimetière d'Anderlecht, avenue des Millepertuis (métro Eddy Merckx). Fin prévue vers 9h. En collaboration avec l'asbl CCN Vogelzang CBN.

Guide : Elisabeth Godding. Inscription obligatoire : [info@vogelzang.org](mailto:info@vogelzang.org)

**Lundi 1<sup>er</sup> mai****Pays de Herve****Attire d'Ailes****1 j****Botanique & Ornithologie. Un œil à terre, un œil en l'air !**

Voir activité du samedi 1<sup>er</sup> avril — Détails sur [www.attiredailes.be](http://www.attiredailes.be)

**Lundi 1<sup>er</sup> mai****Mariembourg****Le Viroinval****1/2 j****Aube des oiseaux**

Promenade au cœur de la Fagne mariembourgeoise, à la découverte et l'écoute des chants d'oiseaux, avec en point d'orgue le Rossignol philomèle. RV 7h au parking du Chemin de Fer à vapeur des 3 vallées (CFV3V), fin vers 11h, emporter jumelles, chaussée de Givet pour le GPS.

Guide : Marc Lambert - 060 31 33 77

**Jeudi 4 mai**

**Jette**

**Guides-nature du Brabant**

**1 soirée**



**Conférence : « Les plantes médicinales » Histoire(s) et usages**

RV 19h30 – Salle Verdoodt – Bibliothèque néerlandophone – Place Cardinal Mercier 6 à 1090 Jette.

Renseignements : Henri Jardez – henri.jardez@skynet.be- Réservation obligatoire

Activité billingue organisée en collaboration avec Natuurpunt

**Jeudi 4 mai**

**Pays de Herve**

**Attire d'Ailes**

**1 j**



**Botanique & Ornithologie. Un œil à terre, un œil en l'air !**

Voir activité du samedi 1<sup>er</sup> avril — Détails sur [www.attiredailes.be](http://www.attiredailes.be)

**Jeudi 4 mai**

**Province de Liège**

**L'Aronde**

**1/2 j**



**Initiation à l'entomologie**

Le guide nous initiera à l'identification des insectes, leurs ordres, leurs familles, ainsi qu'à leur biologie et leur écologie. Une boîte-loupe ou équivalent est utile à des fins d'observation ; néanmoins aucune capture définitive ni déplacement n'est autorisé. PAF : 1 € pour les membres, 1,50 € pour les non-membres. Le nombre de participants est limité à vingt.

RV 13h30, lieu communiqué à l'inscription.

Inscription est obligatoire auprès de Michèle Thibaut - 0476 71 29 08 - michthibaut@yahoo.fr.

Guide : Eric Steckx - esteckx@yahoo.com

**Samedi 6 mai**

**Romedenne**

**Haute-Meuse**

**1 soirée**



**À l'écoute des chants d'oiseaux**

Promenade naturaliste centrée sur les chants d'oiseaux. Nous aborderons diverses questions, notamment: que sont les cris et les chants des oiseaux ; pourquoi les oiseaux chantent-ils, quand, et comment; comment identifier certaines espèces par le chant ?... Nous aurons probablement l'occasion d'entendre les rossignols chanter de nuit...

Bonnes chaussures et jumelles conseillées. RV 19h30 devant l'église de Romedenne. Fin vers 21h30

Guide : Alain Gillot - 0475 49 10 67 - alaingillot19@gmail.com

**Samedi 6 mai**

**Vielsalm**

**La Trientale**

**1/2 j**



**Au pays de la pierre et des lichens**

Sortie généraliste et botanique au Coreux de Salmchâteau, site d'extraction des phyllades à «coticule», naturellement riche d'un sol pauvre. Végétation et faune bien particulières habitent cette colline culminant à plus de 500m. Sentiers rocailleux et pentus : chaussures de marche indispensables ; loupe et jumelles bienvenues. RV à 13h30 précises rue Basse-Ville 4, 6690 Vielsalm, parking au pied du terril. TEC : SNCB arrêt de Vielsalm, à 500 m. Boucle de 4 km, retour vers 17h. PAF : 1€. Maximum 15 pers. Réservation obligatoire.

Guide : Pierre-Charles Offergeld – 0478 73 63 37 ou pc.offergeld@gmail.com - Plus d'infos sur [www.latrientale-cnb.be](http://www.latrientale-cnb.be)

**Samedi 6 mai**

**Froyennes**

**Tournaisis**

**1/2 j**



**Visite thématique d'un jardin «au naturel», alternatives écologiques**

Comment réussir à cultiver de façon naturelle, sans employer de produits nocifs et toxiques ? Apprenons à sauvegarder notre santé et dans le même temps, la biodiversité. RV 14h à Froyennes. Lieu de RV précisé lors de l'inscription. Activité gratuite. Organisation : Ville de Tournai, CNB Tournaisis et PNP

Guides : Christine Hoper et Christian Verpoorte.

**Samedi 6 mai**

**Bois-d'Haine**

**La Verdinie**

**1/2 j**



**Conférence sur les papillons des jardins : le plus beau papillon n'est qu'une chenille habillée**

Dans le cadre de Festi' Nature. Quels sont les papillons de jour et de nuit les plus fréquents dans les jardins. Quel est leur cycle de vie, comment les accueillir ? Que faire pour leur laisser une place sans pour autant porter préjudice au jardin?

RV : 13h30 Ferme de La Verdinie, rue Basse, 7170 Bois-d'Haine. Gratuit. Animateur : Yves Desmons.

Renseignements : 0474 49 10 27 ou [www.cnb-laverdinie.be](http://www.cnb-laverdinie.be) ou [www.facebook.com/laverdinie](http://www.facebook.com/laverdinie)





**Samedi 6 mai** Pays de Herve Attire d'Ailes 1 j



**Botanique & Ornithologie. Un œil à terre, un œil en l'air !**

Voire activité du samedi 1<sup>er</sup> avril — Détails sur [www.attiredailes.be](http://www.attiredailes.be)

**Samedi 6 mai** Bois-d'Haine La Verdinie 1/2 j



**Conférence : « L'abeille au pays des merveilles »**

Dans le cadre de Festi' Nature. Il y est développé toute une série d'aspects qualifiés de « merveilleux » tant au niveau de la vie des abeilles que du fonctionnement d'une ruche et du rôle indispensable joué par elles dans la préservation de la biodiversité (la flore, la faune et l'homme). Quelles sont les fleurs de nos jardins, parc, bois et espaces publics butinées par les abeilles de nos régions tout au long de l'année et qui relatent la symbiose avec l'insecte.

RV 13h30 Ferme de La Verdinie, rue Basse, 7170 Bois-d'Haine. Gratuit. Animateur : Richard Bergen.

Renseignements : 0474 49 10 27 ou [www.cnb-laverdinie.be](http://www.cnb-laverdinie.be) ou [www.facebook.com/laverdinie](http://www.facebook.com/laverdinie)

**Samedi 6 mai** Rocroi (Fr) Le Viroinvol 1/2 j

**Cycle d'initiation à la reconnaissance des fleurs (2)**



Profitons des remparts et de leur remarquable biodiversité pour débiter en botanique. Allons à la rencontre de la flore printanière. RV à 14h, parking de l'Arsenal (GPS), sur la droite, côté musée, une fois l'entrée de la localité franchie.

Guides : Cerise Scheirlinckx et Thierry Dewitte - [viroinvol@skynet.be](mailto:viroinvol@skynet.be) ou 0032 476 75 25 37 après 18h. En collaboration avec le ReNard.

**Samedi 6 mai** Sart Tilman CNB Liège 1/2 j

**La réserve naturelle du domaine universitaire du Sart Tilman**



Cette balade nous permettra d'aborder les différents milieux qui constituent cette réserve, véritable poumon vert à proximité de l'agglomération liégeoise. Zones calaminaires, Ardenne condruzienne, bande calcaire et leurs différentes associations végétales. Différents milieux aquatiques (ruisseaux, mares) seront abordés. Non adapté aux PMR. RV : 9h au parking des bâtiments de la Botanique de l'ULg, Bd du Rectorat (en face de la Médecine vétérinaire). Fin vers 13h

PAF : 1 € pour les membres et 1,50 € pour les non-membres

Guide, infos et inscription : Bertrand Losson - [bertrandlosson@gmail.com](mailto:bertrandlosson@gmail.com) - 04 365 93 91

**Sam. 6 & Dim. 7 mai** Bois-d'Haine La Verdinie 2 j

**FESTI'NATURE Porte ouverte et bourse aux plantes et semences à La Ferme de La Verdinie**



Dans le cadre de nos « journées portes ouvertes » et avec Nature & Progrès. Au programme : Visites guidées, conférences, stands divers, ateliers, animations diverses et spectacles pour enfants et adultes, distribution, échange ou vente de semences et plantes, bar et petites restauration. Gratuit (sauf repas et boissons).

Renseignements et inscriptions à la bourse aux plantes : 0474 49 10 27 ou [www.cnb-laverdinie.be](http://www.cnb-laverdinie.be) ou [www.facebook.com/laverdinie](http://www.facebook.com/laverdinie)

**Sam. 6 & Dim. 7 mai** Bois-d'Haine La Verdinie 2 j

**Découverte des plantes sauvages le long du canal du Centre et de la réserve naturelle de la Petite Suisse à Besonrieux**



Dans le cadre de Festi' Nature. RV 9h Ferme de La Verdinie, rue Basse, 7170 Bois-d'Haine. Gratuit.

Guide : Patrick Biset. Renseignements : 0474 49 10 27 ou [www.cnb-laverdinie.be](http://www.cnb-laverdinie.be) ou [www.facebook.com/laverdinie](http://www.facebook.com/laverdinie)

**Dimanche 7 mai** Bois-d'Haine La Verdinie 1/2 j

**Conférence : Le jardinage naturaliste**



Dans le cadre de Festi' Nature. Comment s'occuper de son jardin en conciliant humain et nature? Comment travailler en symbiose avec le vivant plutôt que contre celui-ci tout en arrivant malgré tout à répondre à ses objectifs? Le but de cette conférence est de présenter les grandes lignes de réflexion que représente le concept de jardinage naturaliste.

RV 13h30 Ferme de La Verdinie, rue Basse, 7170 Bois-d'Haine. Gratuit. Animateur : Yves Desmons.

Renseignements : 0474 49 10 27 ou [www.cnb-laverdinie.be](http://www.cnb-laverdinie.be) ou [www.facebook.com/laverdinie](http://www.facebook.com/laverdinie)

**Dimanche 7 mai**

**Bois-d'Haine**

**La Verdinie**

**1/2 j**



**Conférence : L'intelligence des plantes**

Dans le cadre de Festi' Nature. Balayons les préjugés lointains sur les plantes. Sur base d'anecdotes, apprenons leurs capacités de communication, mémorisation et prise de décision en lien avec leur environnement.

RV 15h Ferme de La Verdinie, rue Basse, 7170 Bois-d'Haine. Gratuit. Animateur : Paolo Taormina

Renseignements : 0474 49 10 27 ou [www.cnb-laverdinie.be](http://www.cnb-laverdinie.be) ou [www.facebook.com/laverdinie](http://www.facebook.com/laverdinie)

**Dimanche 7 mai**

**Givet (Fr)**

**Le Viroinvol**

**1/2 j**



**Les chants des oiseaux au Mont d'Hours**

Parcourons le circuit balisé (4 km) de cette réserve naturelle tout en écoutant le concert matinal. À cette période, la plupart des passereaux chanteurs sont revenus ! RV 7h15, parking du Quai des Héros de la Résistance, en bord de Meuse, situé à l'angle de la rue Bouvy (entrée de la réserve par la Tour Grégoire). Passez le pont sur la Meuse, tourner à droite, continuer quelques centaines de mètres. La place de la République est aussi disponible, nous rejoindre alors à pieds. Fin vers 11h. En collaboration avec le ReNARD et avec l'autorisation du Conservatoire Champagne-Ardenne.

Guides : Durbecq Christophe, Gosselin Baptiste et Dewitte Thierry - [viroinvol@skynet.be](mailto:viroinvol@skynet.be) - 0032 476 75 25 37 après 18h.

**Dimanche 7 mai**

**Ploegsteert**

**Lys-Nature**

**1/2 j**



**Chants d'oiseaux / La tonte différenciée et la végétalisation spontanée**

En collaboration avec ASBL RNOP et PCDN de Comines-Warneton RV au parking de la réserve [https://umap.openstreetmap.fr/fr/map/carte-de-la-rnop\\_291303#16/50.7129/2.9082](https://umap.openstreetmap.fr/fr/map/carte-de-la-rnop_291303#16/50.7129/2.9082)) à 9h30 - Fin vers 12h.

Contact : Martin Windels - [windels.martin@gmail.com](mailto:windels.martin@gmail.com) ou +32 474 86 95 08

**Dimanche 7 mai**

**Landelies**

**Haute-Sambre**

**1/2 j**



**Prospections botanique et autres dans la réserve de Landelies**

RV 14h au pont-levis de l'écluse, en contre-bas de l'église de Landelies

Guide et contact : Xavier Legrain - 071 59 37 69 ou 0474 11 87 76

**Dimanche 7 mai**

**Royompré**

**Joie-Élettes**

**1 j**



**Boucle de 10 kms en remontant et descendant la Hoëgne, la fameuse rivière fagnarde**

Le nouveau parcours de passerelle en passerelle nous fera découvrir la force de l'eau sur les fortes pentes qui alimentent la rivière depuis le plateau fagnard. RV 10h30 sur route entre Tiège et Jehanster à 4845 Royompré (Jalhay)

Randonnée accessible aux PMR grâce à la Joëlette. Apporter son pique nique, vêtements adaptés à la météo et chaussures de marche.

Inscriptions auprès de Thierry Thysebaert - [thierry.thysebaert@gmail.com](mailto:thierry.thysebaert@gmail.com) - 0496 29 31 50

**Dimanche 7 mai**

**Jette**

**Guides-nature du Brabant**

**1/2 j**



**Les plantes médicinales dans le Parc Baudouin**

RV 14H - Bibliothèques néerlandophone et francophone- Place Cardinal Mercier, 6 à 1090 Jette - Vêtements et chaussures en fonction météo. Activité bilingue organisée en collaboration avec Natuurpunt

Guide: Henri JARDEZ - [henri.jardez@skynet.be](mailto:henri.jardez@skynet.be) - Réservation obligatoire.

**Dimanche 7 mai**

**Silly**

**Entre Dendre et Senne**

**1/2 j**



**Éloge des plantes**

En reprenant les convictions de Francis Hallé, je vous propose de revisiter le monde végétal avec un regard plus pointu.

Puisque les plantes sont incapables de se déplacer pour rechercher les ressources et échapper aux dangers, elles ont développé différentes stratégies que je vous propose de découvrir lors d'une promenade (3h) en forêt classée Natura 2000. RV 9h30 Chapelle de St Marcoult (MaquisStory) à la Rue de St Marcoult. Silly. Activité gratuite. Pas de réservation nécessaire.

Guide : Georgette Beljonne. Renseignements au 0477 45 22 83.

**Dimanche 7 mai****Hauset****Nature 4 You****1 j****Pierres de cyclope !**

Balade de 6/7 km dans un décor très frontalier, arbres aux formes étranges, énormes pierres arrondies, ligne Siegfried... un parcours pour le moins atypique ! RV : 10h30 sur place de Hauset, devant l'Eglise. PAF : 3 €  
Guides : Annik et Werner Thissen-Schoumaker - Réservations : annik.schoumaker@yahoo.fr ou 0497 574 572

**Dimanche 7 mai****Hoeilaart****Guides-nature du Brabant****1/2 j****L'arboretum de Groenendael et ses alentours, part l'arboretum, la prairie et la hêtraie**

Exploration de l'arboretum de Groenendael et sa relation avec la forêt qui l'entoure et les écosystèmes qui lui sont proches. RV 10h avenue Dubois 2, 1560 Hoeilaart, à l'entrée du musée de la Forêt de Soignes. Fin vers 13h. Prévoir des vêtements selon la météo et des chaussures de marche (il y a souvent de la boue). Une loupe et des jumelles sont les bienvenues.  
Guide : Daniela Panfili - daniela.pa@gmail.com - 0491 36 21 85

**Dimanche 7 mai****Woluwé-Saint-Lambert****Guides-nature du Brabant****1/2 j****L'Hof ter Musschen ou la ferme dans les marais**

Promenade naturaliste contée à 2 voix dans un écrien de verdure riche en histoire et où l'eau, source de vie, occupe une place prépondérante. Le parcours nous guide à travers une prairie humide, le long du cours d'eau la Woluwe et nous fait découvrir les sources qui s'y cachent. Mais que faut-il comprendre dans le terme de site semi-naturel ? Nous observerons une faune et une flore diverses typiques de ces lieux privilégiés. RV 10h à l'entrée du site de l'Hof ter Musschen, au croisement av. Hippocrate/bd de la Woluwe, à 1200 Woluwé-Saint-Lambert. Bus 42, 79 ou Métro Ligne 1 de la STIB (arrêts Vandervelde ou Alma). Bottines ou chaussures imperméables car nous aurons, sans doute, les pieds dans l'eau. Fin prévue vers 12h30. En collaboration avec la CEBE.

Guides : Marlène Truflandier - 0485 12 73 88 et Nathalie Villafane - 0479 26 13 71

**Mercredi 10 mai****Waulsort****Les Sittelles Namur & Haute-Meuse****1/2 j****Waulsort : la " Riviera de la Haute-Meuse "**

Bienvenue à Waulsort ; petit village connu pour son bac ; dernier passage d'eau sur la Meuse wallonne. Nous prendrons ce bac pour passer sur l'autre rive de la Meuse et voir Waulsort sous un autre angle. Nous traverserons à nouveau le fleuve au niveau de l'écluse de Waulsort, après l'évocation des différents aspects de la Meuse (nature, histoire, tourisme, sites géologiques, etc). on terminera le périple dans ce petit village mosan. RV 13h au parking communal le long de la Meuse entre la brasserie et l'écluse. Fin vers 16h.

Guide : Guy Deneff - 0475 81 12 79 ou denefguy@gmail.com

**Mercredi 10 mai****Watermael-Boitsfort****Guides-nature du Brabant****1 soirée****Réunion bimestrielle du cercle**

RV 19h30 au centre régional d'Initiation à l'environnement, chaussée de La Hulpe, 199 à 1170 Watermael-Boitsfort (parking à la gare de Boitsfort). Bienvenue à tous et en particulier aux guides en formation. Vu l'éclairage public défaillant, n'oubliez pas votre lampe de poche pour éclairer vos pas.

Responsable : Christian Paquet - 02 672 43 32 ou 0478 22 12 07

**Jedi 11 mai****Pays de Herve****Attire d'Ailes****1 j****Botanique & Ornithologie. Un œil à terre, un œil en l'air !**

Voir activité du samedi 1<sup>er</sup> avril — Détails sur [www.attiredailes.be](http://www.attiredailes.be)

**Vendredi 12 mai****Grapfontaine****ACA****1 soirée****Réunion + conférence ou atelier**

19h : réunion administrative. 20h : conférence ou atelier et/ou observations aux instruments. Voir [www.acaclub.be](http://www.acaclub.be) pour le contenu de la soirée. Infos : Les observations dépendent de la météo, le contenu des ateliers est technique, le contenu des conférences est à caractère astronomique grand public ou spécialisé.

**Samedi 13 mai****Woluwe-Saint-Pierre****Guides-nature du Brabant****1/2 j****Découverte du Parc des Sources**

Ecrin de verdure situé le long du boulevard de la Woluwe. Nous y aborderons les espèces végétales inféodées au milieu ainsi que les espèces animales (invertébrés d'eau douce). Nous aborderons les adaptations au milieu de vie aquatique par une série d'observations. Nous comprendrons l'importance écologique de ce biotope. RV 9h30 Parc des Sources, à l'entrée située le long du boulevard de la Woluwe, en face du Sin-Jozefscollege. Fin 13h. PAF 1€.

Guide : Guy Rens. Réservation souhaitée : guy.rens1@gmail.com - 0476 35 19 12

**Samedi 13 mai****Obourg****Entre Haine et Honnelles****1/2 j****Visite de la carrière n°1 d'Obourg**

En partenariat avec la maison de la biodiversité, RV 10h rue de l'Empire 31 à 7034 Obourg. PAF : adulte : 11€, de 12 à 18 ans : 6 €, gratuit -12 ans.

Guide : Paul Watteyne. Réservations : res.info@mst.be - 065 84 40 65 - 0479 97 07 59

**Samedi 13 mai****Pays de Herve****Attire d'Ailes****1 j****Botanique & Ornithologie. Un œil à terre, un œil en l'air !**

Voix activité du samedi 1<sup>er</sup> avril — Détails sur [www.attiredailes.be](http://www.attiredailes.be)

**Samedi 13 mai****Couture-St-Germain****CNB-BW****1/2 j****La nature autour de l'abbaye d'Aywiers**

Le parcours d'environ 4 km nous mènera au travers de milieux variés : prairies humides le long de la Lasne, bois de Couture, étangs et réserve naturelle du ru Millhous. RV 13h30 sur le parking au croisement de la N271 et de la rue de l'Abbaye, à Couture St Germain. Bottines recommandées.

Guide : Bernard Dethy 0475 655 508 - dethyber@gmail.com. Inscription obligatoire par sms ou mail auprès du guide.

**Samedi 13 mai****Lierneux****L'Aronde****1 j****Ornithologie et botanique**

Balade entre Lierneux et le joli village de Baneux à travers des paysages changeants tantôt vallonnés tantôt ouverts, à l'écoute des chants d'oiseaux que nous observerons ainsi que la flore au bord des sentiers et chemins. C'est aussi le territoire du Milan royal ! PAF : 1 € pour les membres, 1,50 € pour les non-membres. RV 9h30, rue du Centre, 49 à 4990 Lierneux, sur le parking situé en face du Carrefour Market (GPS: 50.2839/ 5.7976).

Guide : Thérèse van Vyve - 0495 58 12 94 - vanvyvetherese@gmail.com

**Samedi 13 mai****Zuydcoote (FR)****Côte et Mer du Nord****1 j****Et si nous plagions autrement ?**

RV 10h30, en suivant la marée descendante et selon ce que la mer nous offrira, nous vous (dé)montrerons et expliquerons quelques aspects particuliers à ce milieu. Par la suite, Baudouin nous fera une démonstration de pêche à pied à la crevette suivi d'une détermination de ce qu'il aura pêché. Nous irons également près d'une épave de la Seconde Guerre mondiale pour une explication historique et naturaliste de ce milieu particulier. Fin prévue vers 17h. Prévoir son pique-nique, vêtements adaptés à la météo et sa bonne humeur comme d'habitude. Itinéraire non adapté aux PMR.

Nombre de participants limité à 20 personnes. PAF : au chapeau ! Réservation indispensable : coteetmerdunord@gmail.com - Guides : André Van Belle – Baudouin Vynck – Christiane Pletinckx – Jean-Pol De Vleminck

**Samedi 13 mai****Anderlecht****Guides-nature du Brabant****1/2 j****Découverte de la Vallée du Vogelzangbeek**

Visite guidée à la découverte de la vallée du Vogelzangbeek, partiellement classée, et comprenant la Réserve naturelle du Vogelzang avec ses nombreux saules têtards typiques de la campagne du Pajottenland. RV 10H à l'entrée du cimetière d'Anderlecht, avenue des Millepertuis (métro Eddy Merckx). Fin prévue vers 13h. En collaboration avec l'asbl CCN Vogelzang CBN.

Guides: Antoine Morthier et Bernadette Stallaert. Inscription obligatoire: info@vogelzang.org



**Samedi 13 mai****Gaurain-Ramecroix****Tournaisis****1/2 j****Flore et faune sauvages en carrière à Gaurain-Ramecroix**

Au cœur du bassin carrier de Tournai-Antoing, découvrons des paysages insolites et des milieux abritant une faune et une flore sauvages insoupçonnées. Un site rarement ouvert au public et où l'occasion sera donnée de présenter les nombreuses actions menées par CCB et le Parc naturel en faveur de la biodiversité. Bonnes bottines et survêtement fluo indispensables. Gratuit RV 9h sur le parking CCB face au 260 Grand Route. Fin prévue vers 12h. Sur inscription via <https://www.billetweb.fr/pro/pnpe> - Maximum 18 personnes

Guides : Christine Hoper et Jacky Wuelche

**Samedi 13 mai****Floreffe****Les Sittelles Namur****1/2 j****Plantes et insectes**

En empruntant sentiers et petits chemins à travers bois et campagne, nous porterons une attention particulière sur les plantes et les insectes. RV 9h30, à Soye, à proximité de la maison n°13 de la rue du Fayt. Fin vers 12h30. PAF : 2 € pour les membres CNB sur présentation de leur carte ; 4 € pour les non-membres. Inscription obligatoire par SMS auprès de la guide.

Guide : Anne-Marie Meirlaen - 0479 38 20 94.

**Samedi 13 mai****Gozée****Les Sansonnets****1/2 j****Découverte des plantes sauvages comestibles**

Apprenons à reconnaître et à préparer les plantes sauvages comestibles les plus courantes de notre région. RV 9h30, parking Chemin du Halage à Gozée (Site de l'abbaye d'Aulne), (depuis la Rue Emile Vandervelde, s'engager sous le passage voûté à côté de l'Auberge de l'Abbaye). PAF : 2 € pour les membres CNB, 3 € pour les non-membres, (gratuit pour - 12 ans). Guide : Brigitte Durant - 0485 69 40 92 ou [bem.durant@gmail.com](mailto:bem.durant@gmail.com)

**Dimanche 14 mai****Rixensart****CNB-BW****1/2 j****Herbes folles de nos rues !**

Les rues recèlent de petits trésors ! Loin d'être «mauvaises», ces herbes sont, au contraire, un signe de qualité de notre environnement. Nous apprendrons à les reconnaître et elles nous livreront quelques-uns de leurs secrets. Au terme de cette visite, nous serons riches de quelques noms d'herbes folles qui squattent nos rues, nos trottoirs ...

Loupe bienvenue, notre compagnon à quatre pattes gardera la maison. RV 14h, Chemin du Meunier, sur le parking près de l'église St-Etienne, 1330 Rixensart. Durée +/- 3 heures.

Guides : Claudine Delvaux et Carine Haven. Inscription obligatoire 0479 51 26 65 ou [cdelvaux145@gmail.com](mailto:cdelvaux145@gmail.com)

**Dimanche 14 mai****Mont-sur-Marchienne****Charleroi****1/2 j****La Réserve Naturelle du Brun Chêne**

Carrières jumelles où la nature s'est réinventée, créant au fil du temps différents milieux. En cette saison la biodiversité explose ! RV 14h sous le viaduc du R3, dans le bas de la rue Pont-à-Nôle. Inscription obligatoire avant le 14/5. Prévoir des chaussures de marche (étanches) ou des bottes et des vêtements adaptés à la météo – loupe et jumelles si vous en possédez. PAF : 2€/pers. Annulé en cas de pluie.

Guide : Eveline Kievits – [kievite@live.fr](mailto:kievite@live.fr) - 0473 76 84 35.

**Dimanche 14 mai****Evere****Guides-nature du Brabant****1/2 j****Moeraske. Floraisons du joli mois de mai**

RV 10h devant l'église Saint-Vincent, à 1140 Evere. Bus 59, 64, 45 et tram 55 à proximité (arrêt FON-SON). Prévoir chaussures de marche et loupe. Fin prévue vers 12h45. En collaboration avec la CEBE.

Guide : Jean Randoux - 0470 92 98 33

**Dimanche 14 mai****Molenbeek-Saint-Jean****Guides-nature du Brabant****1/2 j****Chants et comportements des oiseaux**

RV 9 h au chalet des gardiens du Parc régional, au bout de la rue du Scheutbosch 1080 (Molenbeek St Jean). Celle-ci s'amorce en face du terminus du bus 86, et à proximité de l'arrêt « Machtens » des bus 49 et 53.

Guide : Christian Paquet Contact: Jean Leveque - 0496 53 07 68 -

Réservation obligatoire par mail à [scheutbos@yahoo.com](mailto:scheutbos@yahoo.com)

**61****L'ÉRABLE 47(2) 2023**

**Inleiding tot het wonderse wereld van de vogels**

Afspraakplaats : om 9u30 einde Scheutboschstraat (1080 Sint-Jans-Molenbeek) ter hoogte Chalet Parkwachters, terminus bus 86 of bushalte 49 en 53 Edmond Machtenslaan.

Guides : Eric Van Grimberghen, Marina Opsomer en Jean Leveque

Reservering vereist per e-mail naar [scheutbos@yahoo.com](mailto:scheutbos@yahoo.com)

**La réserve en plein essor au mois de mai**

Le printemps est idéal pour découvrir les richesses de sa flore et de sa faune. Didier et Brigitte vous invitent à les découvrir de 9h à environ 12h30. Prévoir des vêtements en fonction de la météo et des bottes s'il fait très humide. Jumelles, loupes sont les bienvenus. PAF : adulte 5 € et enfants (- de 12) 2 €.

Inscriptions obligatoires auprès de Didier Pepin au 0493 29 17 35 ou [elsodubot@gmail.com](mailto:elsodubot@gmail.com)

**Découverte Pré-RAVeL ligne 147**

Découvertes généralistes depuis l'ancienne gare de Sombreffe jusqu'au champ de bataille de Ligny où l'armée de Napoléon remporta sa dernière bataille contre les troupes prussiennes le 16 juin 1815. Haies en fleurs, bosquets, champs, retour par le centre du village en prenant des sentiers. Pas de difficulté particulière, prévoir chaussures de marche, jumelles et vêtement adapté à la météo. RV 13h30 place Baudouin à 5140 Sombreffe. Retour vers 16h30.

Guide : Frédéric Lagache - inscription souhaitée via 0473 784 451 ou [frederic.lagache.bio@gmail.com](mailto:frederic.lagache.bio@gmail.com)

**Les oiseaux de la zone humide**

Pour ce cinquième jeudi du naturaliste de l'année, nous parcourrons les abords de la zone humide à la recherche des oiseaux présents. RV 9h30, église de Frasnes-lez-Couvin. Emporter vêtements adaptés à la météo, Jumelles, longue-vue utile. Fin vers 12h30. PAF 2€, inscriptions souhaitées.

Guide : André Bayot - [esm@natagora.be](mailto:esm@natagora.be) - 0489 41 70 08

**CAP NATURE : grande journée à la découverte de la nature à Mouscron**

Divers ateliers et activités seront proposés tout au long de la journée aux enfants et aux adultes. RV : local de la Hulotte. Les modalités pratiques seront communiquées en temps utiles.

**Les Roches, un site naturel à découvrir !**

Invitation à parcourir ce site d'exception, à la découverte de la flore et de la faune du moment ainsi que de prendre connaissance des diverses mesures de gestion mises en œuvre depuis cinq ans pour en préserver toute la biodiversité. RV 14h, église de Petigny, fin vers 16h30-17h. En collaboration avec l'association des villageois bénévoles, les fêlés du prunellier. Guides : Debande Nadine, Dewitte Thierry et coll. - [viroinvol@skynet.be](mailto:viroinvol@skynet.be) - 0476 75 25 37 après 18h.

**Plantes et orchidées de Gaume**


Au mois de mai, les floraisons battent leur plein au sein des réserves naturelles ainsi qu'aux alentours. Nous irons à la rencontre des nombreuses espèces présentes à la réserve naturelle Raymond Mayné à Torgny, notamment des orchidées sauvages, et procéderons à leur identification. PAF : 5€/pers. 3€ pour les enfants de moins de 12 ans. RV 14h à l'Ermitage de Torgny. Emporter de bonnes chaussures de marche ainsi qu'un vêtement adapté à la météo. En collaboration avec Ardenne&Gaume. Inscription obligatoire : [cnbgaumenature@hotmail.com](mailto:cnbgaumenature@hotmail.com) ou 0478/76.23.58 (après 19h ou le samedi).

Guides : Claude Authélet et Benoît de Seille


**Dimanche 21 mai** **Renlies** **La Molène** **1/2 j**

 **Renlies, la Forge du Haut Marteau**  
La nature exulte en ce mois de mai. Allons la visiter, entre ruisseaux, prés et forêt, à l'entour de l'écrin constitué par la Forge du Haut Marteau à Renlies au bord de la Hantes. Cette forge, probablement la plus ancienne de Belgique, est ici depuis plus de 800 ans. Le parcours forestier d'environ 7km est vallonné. RV 14h sur la place de Géramont à Renlies. PAF : 2€  
Guides : Emmanuel Hene 0473 75 35 65 et Christian Thonnart 0478 05 95 06.


**Dimanche 21 mai** **Saint-Denis** **La Verdinie** **1/2 j**

 **Circuit de Saint-Denis : ses fleurs variées, le vol des papillons et le chant des oiseaux**  
Avec un peu de chance, nous pourrions y apercevoir héron cendré et grande aigrette. RV 9h au parking face à l'entrée de l'ancienne abbaye, sise au 4 rue de la Filature, Saint-Denis (Obourg). Voir aussi : [www.facebook.com/laverdinie](http://www.facebook.com/laverdinie)  
Vêtements et chaussures adaptés à la météo. PAF : 3€  
Guide : Philippe Salamone - [phemji@gmail.com](mailto:phemji@gmail.com) et 0475 85 17 19.


**Dimanche 21 mai** **Molenbeek-Saint-Jean** **Guides-nature du Brabant** **1/2 j**

 **Les 5 sens (et plus) chez les plantes et les animaux**  
Comment les plantes et les animaux perçoivent-ils le monde ? RV 10 h au chalet des gardiens du Parc régional, au bout de la rue du Scheutbosch 1080 Molenbeek St Jean. Celle-ci s'amorce en face du terminus du bus 86, et à proximité de l'arrêt « Machtens » des bus 49 et 53. Réservation obligatoire par courriel à [scheutbos@yahoo.com](mailto:scheutbos@yahoo.com)  
Guide : Hugo Hubert Contact : Jean Leveque - 0496 53 07 68


**Dimanche 21 mai** **Sévigny-la-Forêt (FR)** **Le Viroinval** **1/2 j**

 **Les oiseaux au printemps (suite)**  
Les arbres et les arbustes sont en feuilles, ça bourdonne de partout. Les oiseaux sédentaires nourrissent et les dernières espèces migratrices s'installent, enfin. Parcourons ce village et ses abords bocagers remarquables. Débutants bienvenus. RV 9h, église de Sévigny, fin vers 12h. En collaboration avec le ReNard.  
Guides : Delhaye Véronique, Durbecq Christophe et Dewitte Thierry - [viroinval@skynet.be](mailto:viroinval@skynet.be) - 0032 476 75 25 37 après 18h.

**Dimanche 21 mai** **Baronville** **Le Colmy** **1/2 j**

 **Baronville entre nature et patrimoine**  
Venez découvrir le village de Baronville, un brin d'histoire, un grain de paysages et une dose de nature. 3 km de balade et de partage. Aucune connaissance particulière n'est requise. Inscription obligatoire. Sous réserve d'un nombre suffisant. RV 14h église de Baronville.  
Guide : Dominique Pierret - 0473 735 128 ou [dominiquepierret24@gmail.com](mailto:dominiquepierret24@gmail.com).

**Mardi 23 mai** **Falmignoul** **Le Colmy** **1/2 j**

 **Quelques écosystèmes typiques des versants calcaires de la Haute Meuse**  
À travers un parcours sur le chemin des crêtes dominant la vallée de la Meuse nous découvrirons des écosystèmes typiques tels qu'érablière de ravin, chênaie-charmaie calcicole, pelouse calcaire xérophile et buxaie. Notre approche sera pluri-thématique : géologie, botanique, zoologie. Le parcours de 5 km (type sentier GR) comporte quelques pentes un peu raides nécessitant un pied averti et de bonnes chaussures de randonnée. RV 9H30 devant l'église, 13 rue des Crétias, 5500 Falmignoul. Fin prévue vers 12h30.  
Guide : Benoit Oldenhove - 0485 71 15 75 - Inscriptions uniquement via : [benoit.oldenhove@gmail.com](mailto:benoit.oldenhove@gmail.com)

**Jeudi 25 mai** **Pays de Herve** **Attire d'Ailes** **1 j**

 **Botanique & Ornithologie. Un œil à terre, un œil en l'air !**  
Voir activité du samedi 1<sup>er</sup> avril — Détails sur [www.attiredailes.be](http://www.attiredailes.be)


**Vendredi 26 mai** **Mont-Sainte-Geneviève** **Haute-Sambre** **1 soirée**


 **Les arbres, les plantes et fleurs forestières en plein épanouissement...**  
RV 19h30, place de Mont-Sainte-Geneviève, près de l'église.  
Guide : Dominique Noel - 0474 72 96 13


**Vendredi 26 mai****Grapfontaine****ACA****1 soirée****Conférence ou atelier**


 20h : conférence ou atelier et/ou observations aux instruments. Voir [www.acaclub.be](http://www.acaclub.be) pour le contenu de la soirée.

Infos : Les observations dépendent de la météo, le contenu des ateliers est technique, le contenu des conférences est à caractère astronomique grand public ou spécialisé.


**Samedi 27 mai****Sugny****Semois****1/2 j****Forêt et naturalité**

 Je vous invite à participer à une visite thématique naturaliste au sein d'une forêt privée de 13 hectares. Les écosystèmes forestiers que nous allons visiter seront multiples. La forêt est majoritairement issue de semis naturels. Nous aborderons la naturalité d'une forêt et la restauration d'écosystèmes. RV devant l'église de 5550 Sugny, réservation obligatoire auprès du guide, 48 heures avant (max. 15 pers.). Départ : 14h - Fin : 17h30. Pas de sentier (pistes) - Bottes et pantalons longs obligatoires, pas de poussettes. Déplacements en voiture.

 Guide : Daniel Van Assche – [danielkun2002@hotmail.com](mailto:danielkun2002@hotmail.com) - 0477 75 86 25
**Samedi 27 mai****Gaurain-Ramecroix****Tournaisis****1/2 j****Balade au Bois Saint-Marc**

 Le printemps bat son plein dans le Bois Saint-Marc de Gaurain-Ramecroix. La forêt et son sous-bois fleuri resplendissent. Accompagnez-nous pour découvrir ses beautés et la richesse de sa lisière sud. Prévoir jumelles-loupe-appareil photo. PAF : 2€/personne. RV 9h30, Bois de Saint Marc, 7530 Tournai, Belgique ; fin prévue vers 12 h. lien : <https://goo.gl/maps/pihem6dXuguXjm1c9>


 Guides : Jacky Wuelche; Annette Rolis et Pierre Bonmariage. Inscription par courriel : [pierrebbonmariage@skynet.be](mailto:pierrebbonmariage@skynet.be) – +32 479 62 14 06
**Samedi 27 mai****Rocroi (FR)****Le Viroinval****1/2 j****Cycle d'initiation à la reconnaissance des fleurs (3)**

 Profitons des remparts et de leur remarquable biodiversité pour débiter en botanique. Quelle livre utiliser ? Une loupe ? Approche de leur écologie, de leurs usages. RV 14h, parking de l'Arsenal (GPS), sur la droite, côté musée, une fois l'entrée de la localité franchie. En collaboration avec le ReNARD.

 Guides : Anne Lambert et Thierry Dewitte [viroinval@skynet.be](mailto:viroinval@skynet.be) 0032 476 75 25 37 après 18h.
**Samedi 27 mai****Tournai****Tournaisis****1/2 j****Sur la route de la pollinisation, au cœur de la carrière de l'Orient à Tournai**

 Comment accueillir les pollinisateurs au jardin ? RV 14h aux carrières de l'Orient. Activité gratuite. Lieu de RV précisé lors de l'inscription. Organisation : Ville de Tournai, CNB Tournaisis et PNPE. Inscription sur [www.billetweb.fr/pro/pnpe](http://www.billetweb.fr/pro/pnpe)

Guides : Christine Hoper et Christian Verpoorte.

**Samedi 27 mai****Tournai****Tournaisis****1 soirée****Conférence « La pollinisation »**

 Qu'est-ce que la pollinisation ? Quel est son rôle et que pouvons-nous faire pour la préserver. Comment favoriser les insectes pollinisateurs et, pourquoi disparaissent-ils ? RV 19h dans la salle des concerts du conservatoire de musique, Place Reine Astrid 2, 7500 Tournai. Activité gratuite. Il n'est pas nécessaire de réserver.


Conférencière : Christine HOPER, Illustrations, Christian Verpoorte. Organisation : Ville de Tournai, CNB Tournaisis et PNPE

**Dimanche 28 mai****Anderlecht****Guides-nature du Brabant****1/2 j****Flore et pollinisation**

 C'est le printemps et la nature se réveille après la trêve hivernale. Parcourons la Réserve naturelle du Vogelzang en essayant d'identifier la flore printanière ainsi que les premiers insectes pollinisateurs. Promenade guidée pour botanistes et entomologistes débutant(es). RV 9h à l'entrée du cimetière d'Anderlecht, avenue des Millepertuis (métro Eddy Merckx). Fin prévue vers 12h. En collaboration avec l'asbl CCN Vogelzang CBN


 Guide : Alain De Brandt. Inscription obligatoire : [info@vogelzang.org](mailto:info@vogelzang.org)





**Dimanche 28 mai**                      **Auderghem**                      **Guides-nature du Brabant**                      **1/2 j**

 **Forêt de Soignes. Les familles graminifères (Poacées, Cypéracées, Joncacées...)**  
RV 9h30, sur le parking sis au bout de l'avenue Schaller, à 1160 Auderghem. Bus 41 et métro Herrmann-Debroux. à proximité. Prévoir chaussures de marche et loupe. Fin prévue vers 12h30.  
Guide : Jean Randoux - 0470 92 98 33

**Dimanche 28 mai**                      **Maasmechelen**                      **L'Aronde**                      **1 j**

 **À la découverte du Parc national de Haute Campine**  
Ouvert en 2006, ce parc couvre 5 750 ha de forêts, d'étangs, de dunes et de bruyères. Il abrite une faune exceptionnelle et une flore diversifiée due aux différents milieux. Balade d'environ 12 km. PAF : 1 € pour les membres, 1,50 € pour les non-membres. RV 9 h 30 sur le parking de « Toegangspoort Mechelse Heide », Joseph Smeetslaan 280, sur la N 763, à 3630 Maasmechelen (GPS 50.978 / 5.659 ; 50°58'40.8" / 5°39'32.399").  
Guide : Bernard Jérôme - 0474 68 12 37


**Dimanche 28 mai**                      **Wadelincourt**                      **Les Écureuils & Tournais**                      **1/2 j**

 **Circuit en Thurawanie-Réserve Naturelle Agréée de Wadelincourt**  
Outre de belles curiosités patrimoniales, la Thurawanie, havre de paix dans une région verdoyante, accueille une petite pépite, une réserve naturelle (RNA Wadelincourt) dans la zone humide de la Verne de Basècles. Bois et mares abritent une biodiversité riche que l'on vous propose de découvrir. Prévoir bonnes chaussures ou bottes (milieu très humide). Nos amis les chiens resteront à la maison. PAF : 2€/pers., 5€ par famille. RV 9h, Rue de l'Eglise 26, 7971 Beloeil ; fin prévue vers 12h. 15 personnes maximum ; réservation obligatoire auprès de la guide.  
Guides : Jacques Dumont et Marilyn Stamanne - 0479 41 78 67

**Dimanche 28 mai**                      **Maffle**                      **Les Écureuils**                      **1/2 j**

 **Balade naturaliste animée dans les Carrières de Maffle**  
Sur le site de Grand Intérêt Biologique que sont les Carrières de Maffle, découvrez sa flore et sa faune à travers un circuit parsemé de jeux et d'explications naturalistes. Balade naturaliste animée généraliste, à la portée de tous. Enfants à partir de 7 ans. Prévoir une tenue adaptée à la météo et de bonnes chaussures de marche. RV 9h50 sur le parking du Musée des Carrières de Maffle, chaussée de Mons 427, 7800 Ath (derrière le magasin Trafic). Balade de 10h à 12h.  
PAF : 5€ par personne  
Réservation obligatoire auprès de la guide/animatrice : Sandrine Permanne - 0475 21 21 44 ou lepticultureil@yahoo.fr

**Dimanche 28 mai**                      **Braine-le-Château**                      **CNB-BW**                      **1/2 j**

 **Découverte du Bois du Chapitre**  
Dans ce joli petit bois, nous découvrirons les espèces végétales adaptées à ce terrain essentiellement sablonneux. RV 9h30, au croisement de la rue Auguste Latour et Notre-Dame-au-Bois, en face du cimetière de Braine-le-Château – fin de la visite vers 12h30 PAF : 2 € (adultes) et 1 € (enfants). Non accessible aux personnes à mobilité réduite. Tenue conforme à la météo du jour.  
Guide et inscription obligatoire par SMS : Elisabeth Kibonge - 0494 18 90 32

**Lundi 29 mai**                      **Pays de Herve**                      **Attire d'Ailes**                      **1 j**


 **Botanique & Ornithologie. Un œil à terre, un œil en l'air !**  
Voir activité du samedi 1<sup>er</sup> avril — Détails sur [www.attiredailes.be](http://www.attiredailes.be)

**Jedi 1<sup>er</sup> juin**                      **Pays de Herve**                      **Attire d'Ailes**                      **1 j**

 **Botanique & Ornithologie. Un œil à terre, un œil en l'air !**  
Voir activité du samedi 1<sup>er</sup> avril — Détails sur [www.attiredailes.be](http://www.attiredailes.be)

**Samedi 3 juin** **Roly** **Le Viroinval** **1/2 j**

**Visite de la réserve naturelle du Vivi des bois**

 Promenade au coeur du remarquable bocage du Vivi abritant les prés de la réserve, très riche en biodiversité. RV à la place de Roly 9h, fin vers 12h30, emporter jumelles.  
Guide et conservateur : Marc Lambert - 060 31 33 77


**Samedi 3 juin** **Cherapont** **La Trientale** **1/2 j**

**L'Ourthe, sauvage et naturelle**

 Sortie généraliste dans un milieu très préservé et aux multiples découvertes, en bordure de l'Ourthe orientale. Seront au rendez-vous l'écologie de la rivière, les mammifères, la flore, les intérêts et interactions de la vie dans ce gros «ruisseau ardennais» que représente encore l'Ourthe à cet endroit. RV 13h30 dans le parking du lac de Cherapont 2 – 6670 Gouvy pour une boucle d'environ 7km. PAF : 1€. - Plus d'infos sur [www.latrientale-cnb.be](http://www.latrientale-cnb.be)  
Guide : Marie-Eve Castermans – Contact : 0495 44 65 10 ou [c.marie.eve@gmail.com](mailto:c.marie.eve@gmail.com)

**Samedi 3 juin** **Mouscron** **Les Fichaux** **1 j**

**Sortie thématique Anvers et Kalmthout**


 Visite des sites ornithologiques près du port d'Anvers le matin et l'après midi visite de la réserve naturelle de Kalmthout. En soirée recherche de l'engoulevent. Pas accessible PMR. Selon les observations et le temps, l'heure du retour n'est pas définie. RV 8h : parking piscine des Dauphins, rue Père Damien à Mouscron.  
Guide : Christophe Gruwier - 0476 91 61 47

**Samedi 3 juin** **Pays de Herve** **Attire d'Ailes** **1 j**

 **Botanique & Ornithologie. Un œil à terre, un œil en l'air !**  
Voir activité du samedi 1<sup>er</sup> avril — Détails sur [www.attiredailes.be](http://www.attiredailes.be)


**Samedi 3 juin** **Roucourt** **L'Hellébore** **1/2 j**

**Découverte des hirondelles et du Martinet noir sur Roucourt**

 Le Groupe de Travail Hirondelles du Parc naturel des Plaines de l'Escaut organise, en collaboration avec les CNB (L'Hellébore), une demi-journée consacrée à la découverte des hirondelles et du Martinet noir sur Roucourt (Péruwelz). L'occasion sera donnée aussi de rencontrer des personnes qui les accueillent. Début 9h, fin vers 12h.  
Le lieu de RV vous sera donné lors de l'inscription sur [www.billetweb.fr/pro/pnpe](http://www.billetweb.fr/pro/pnpe)


**Samedi 3 juin** **Anderlecht** **Guides-nature du Brabant** **1/2 j**

**La Chevêche d'Athéna**

 Apprendre à mieux connaître la chevêche d'Athéna et son lieu de vie et tenter de l'apercevoir dans la campagne du Pajottenland entourant la Réserve naturelle du Vogelzang. RV 19h30 à l'entrée du cimetière d'Anderlecht, avenue des Millepertuis (métro Eddy Merckx). Les enfants sont les bienvenus mais les chiens restent à la maison. S'équiper de chaussures de marche. Durée : environ 2 heures. En collaboration avec l'asbl CCN Vogelzang CBN.  
Guides : Michelle Goubout et Elisabeth Godding- Réservation obligatoire au moins 48h avant  
l'activité : [info@vogelzang.org](mailto:info@vogelzang.org)


**Samedi 3 juin** **Braine-l'Alleud** **Guides-nature du Brabant** **1/2 j**

**Biodiversité : protections et menaces**

 Balade naturaliste dans un paysage varié. Faune, flore, géologie... combats à mener pour protéger la nature. RV 13h30 au croisement de la rue de la gare et de la petite rue de la gare à 1420 Braine-l'Alleud  
Guide : [joseluis.pinilla1@gmail.com](mailto:joseluis.pinilla1@gmail.com) ou 0473 96 42 97

**Samedi 3 juin** **Hoeilaart** **Guides-nature du Brabant** **1/2 j**

**L'arboretum de Groenendael et ses alentours, part II - Les étangs**

 On part de l'arboretum pour découvrir les étangs de Groenendael. Avenue RV 10h Dubois 2, 1560 Hoeilaart, à l'entrée du musée de la Forêt de Soignes. Fin vers 13h. Prévoir des vêtements selon la météo et des chaussures de marche (il y a souvent de la boue). Une loupe et des jumelles sont les bienvenues.  
Guide : Daniela Panfili - [daniela.pa@gmail.com](mailto:daniela.pa@gmail.com) - 0491 36 21 85

**Samedi 3 juin**

**Blankaart**

**Côte et Mer du Nord**

**1 j**

**Un bain de nature au cœur de la Vallée de l'Yser**



Nous observerons les oiseaux, les insectes et les plantes qui les concernent. Le parc, les prés de fauche et le bocage s'étendent sur 300 ha autour des étangs, largement suffisants pour y faire de belles découvertes entomologiques. RV 9h sur le parking de la réserve naturelle du Blankaart, Iepersesteenweg 56 à 8600 Houthulst (Diksmuide). Par temps humide les bottes sont indispensables, prévoir jumelles-loupe-appareil photo, longues vues pour ceux qui en possèdent. Fin prévue 16h. PAF : « au chapeau ». Inscription par courriel : [pierrebonmariage@skynet.be](mailto:pierrebonmariage@skynet.be) ou +32 479 62 14 06  
Guides : Pierre Bonmariage – Annette Rolis – Cédric Fontaine

**Dimanche 4 juin**

**Ploegsteert**

**Lys-Nature**

**1/2 j**

**L'accueil des pollinisateurs au jardin**



En collaboration avec ASBL RNOP et PCDN de Comines-Warneton RV au parking de la réserve [https://umap.openstreetmap.fr/fr/map/carte-de-la-rnop\\_291303#16/50.7129/2.9082](https://umap.openstreetmap.fr/fr/map/carte-de-la-rnop_291303#16/50.7129/2.9082)) à 9h30 - Fin vers 12h.  
Contact : Christine Vandoolaeghe - [chriscoquelicot@hotmail.com](mailto:chriscoquelicot@hotmail.com) ou +32 489 84 40 64

**Dimanche 4 juin**

**Chantemelle**

**Gaume Nature**

**1/2 j**

**Visite thématique généraliste**



Nous observerons les plantes herbacées, les arbres et arbustes, les insectes (papillons, coléoptères, orthoptères, ...), les oiseaux, les reptiles ou toute autre être vivant intéressant tant en milieu ouvert que forestier. RV 14h30 à la chapelle Notre-Dame de Lourdes (commune d'Etalle). Fin vers 17h30. Se munir de bonnes chaussures de marche, d'un vêtement adapté à la météo et de sa bonne humeur. PAF : 5€/ pers. 3€ pour les enfants de moins de 12 ans. Inscriptions (obligatoires) : [cnbgaumenature@hotmail.com](mailto:cnbgaumenature@hotmail.com) ou 0478/76.23.58 (après 19h ou le samedi).  
Guide : Laurence Gavroy

**Dimanche 4 juin**

**Blankaart**

**Tournaisis**

**1 j**

**Un bain de nature au cœur de la vallée de l'Yser.**



En matinée, les étangs et roselières abritent sur plus de 70 ha une faune et flore bien adaptée avec son lot de surprises locales. Le parc, les prés de fauche et le bocage s'étendent sur 300 ha autour des étangs, largement suffisants pour y faire de belles découvertes botaniques et entomologiques. Par temps humide les bottes sont indispensables, prévoir jumelles-loupe-appareil photo, pique-nique. RV 9h : Parking de la réserve naturelle du Blankaart Iepersteenweg 56, 8600 Houthulst. Fin prévue 16h. – lien : <https://goo.gl/maps/bB7G3chV6JhfeMvh8>  
Guides : Cédric Fontaine, Annette Rolis et Pierre Bonmariage. Inscription par courriel : [pierrebonmariage@skynet.be](mailto:pierrebonmariage@skynet.be) ou +32 479 62 14 06

**Dimanche 4 juin**

**Molenbeek-Saint-Jean**

**Guides-nature du Brabant**

**1/2 j**

**Les espèces d'araignées et leurs mœurs**



Quelle diversité de formes et de mœurs chez les araignées ! Plus de 160 espèces d'araignées ont été observées au Scheutbos : vous en verrez quelques-unes ! RV 10h au chalet des gardiens du Parc régional, au bout de la rue du Scheutbosch (1080 Molenbeek St Jean). Celle-ci s'amorce en face du terminus du bus 86, et à proximité de l'arrêt « Machtens » des bus 49 et 53.  
Guide: Renaud Delfosse - 0477 39 58 58 - Réservation obligatoire par mail à [scheutbos@yahoo.com](mailto:scheutbos@yahoo.com)

**Dimanche 4 juin**

**Braine-le-Château**

**Guides-nature du Brabant**

**1/2 j**

**Visite et découverte de Braine-le-Château**



Histoire, relief, flore et faune des alentours du village: le Hain, la Bruyère Mathias, les Monts, le Bois du Bailli. Balade en boucle de 5 km, sans difficulté particulière mais non accessible aux poussettes et aux personnes à mobilité réduite. Prévoir des chaussures de marche et une tenue adaptée à la météo. Enfants bienvenus. RV 10h Grand'Place, 1440 Braine-le-Château, au Pilon. Parking possible sur la place et aux alentours. Fin prévue vers 13h-13h30.  
Guide: Denise Cullus. Inscription souhaitée (20 participants maximum): 0477/742 665- [denise.cullus@skynet.be](mailto:denise.cullus@skynet.be)

**Dimanche 4 juin**

**Plombières**

**Nature 4 You**

**1/2 j**

**Ça va dézinguer !**



Balade familiale de 4,5 km, réserve naturelle, non accessible au PMR. RV 13h30 au parking du Site Minier, rue du Casino 57 à 4850 Plombières. PAF : 3€. Réservation via le guide.  
Guide : Thomas Keutgen 0470 71 38 86 [keutgenthomas@hotmail.com](mailto:keutgenthomas@hotmail.com)

**Dimanche 4 juin****Auderghem****Guides-nature du Brabant****1/2 j****Visite généraliste au Rouge-Cloître**

Nous partirons du site de Rouge-Cloître pour remonter la vallée du Roodkloosterbeek, afin d'y observer différents milieux ouverts, humides ou forestiers. Nous tenterons de comprendre les interactions multiples entre de multiples espèces et l'évolution des milieux à travers le temps. RV 10h devant le centre d'art de Rouge-Cloître. Fin vers 12h30. PAF : 2€ Guide: Mathieu Roth. Informations et inscriptions: mathieu.roth@ik.me - 0474 23 20 75

**Dimanche 4 juin****Woluwé-Saint-Lambert****Guides-nature du Brabant****1/2 j****Hof ter Musschen. Les plantes graminiformes (Poacées, Cypéracées, Joncacées...)**

RV 10h, à l'angle de l'avenue Hippocrate et du boulevard de la Woluwe, à 1200 Woluwé-Saint-Lambert. Bus 79 et 42 à proximité. Prévoir chaussures de marche (bottes en cas de période humide) et loupe. Fin prévue vers 12h45. En collaboration avec la CEBE.  
Guide Jean Randoux - 0470 92 98 33

**Dimanche 4 juin****Evere****Guides-nature du Brabant****1/2 j****Les Syrphes au Moeraske**

Le site naturel du Moeraske abrite une entomofaune riche et variée. Partons à la découverte des Syrphes, ces Diptères ô combien mystérieux. RV 14h sur le parvis de l'Eglise Saint-Vincent, à 1140 Evere. Tram 55, arrêt Tilleul, Bus 64, 59, 45, arrêt Saint-Vincent. En collaboration avec la CEBE.  
Guides : Elisabeth Fauville & Luciano d'Andrea. Contact : Michel Moreels - 0469 16 60 20 michel.moreels57@hotmail.be

**Jedi 8 juin****Pays de Herve****Attire d'Ailes****1 j****Botanique & Ornithologie. Un œil à terre, un œil en l'air !**

Voir activité du samedi 1<sup>er</sup> avril — Détails sur [www.attiredailes.be](http://www.attiredailes.be)

**Vendredi 9 juin****Olloy-sur-Viroin****Le Viroinval****1 soirée****Initiation à la taille d'été**

La forme palissée des arbres fruitiers en espalier et en contre-espalier n'est pas naturelle. Elle demande l'application sans faille de tailles d'été. Pourquoi ? Comment ? Nous aborderons aussi la taille d'été des formes libres et de la vigne (indispensable également). RV 17h, église d'Olloy-sur-Viroin, fin vers 19h. En collaboration avec le PCDN de Viroinval.  
Guides : Meve Dimidschstein et Thierry Dewitte (viroinval@skynet.be - 0032 476 75 25 37 après 18h).

**Vendredi 9 juin****Grapfontaine****ACA****1 soirée****Réunion + conférence ou atelier**

19h : réunion administrative. 20h : conférence ou atelier et/ou observations aux instruments. Voir [www.aclub.be](http://www.aclub.be) pour le contenu de la soirée. Infos : Les observations dépendent de la météo, le contenu des ateliers est technique, le contenu des conférences est à caractère astronomique grand public ou spécialisé.

**Samedi 10 juin****Meise****Côte et Mer du Nord****1 j****Découverte des Jardins de Meise**

Alain De Brandt, guide au Jardin Botanique de Meise et guide CNB, nous propose une journée de découverte du Jardin Botanique de Meise, répartie en 3 séquences : Le Jardin historique, le Palais des plantes et une promenade de saison. PAF 5€ pour les membres CNB ou Natagora ; 10€ non membres. Achat possible en ligne pour les non-membres ou sur place pour les membres CNB ou Natagora : [www.plantentuinmeise.be/fr/pQKLntI/bezoek/tarifs-et-tickets#](http://www.plantentuinmeise.be/fr/pQKLntI/bezoek/tarifs-et-tickets#) RV 10h30 à l'entrée des Jardins : Nieuwelaan 38, 1860 Meise. Maximum 15 participants. Prévoir son pique-nique. Fin prévue vers 16h30. Réservation indispensable par mail : [coteetmerduNord@gmail.com](mailto:coteetmerduNord@gmail.com). Guide : Alain De Brandt

**Samedi 10 juin****Pays de Herve****Attire d'Ailes****1 j****Botanique & Ornithologie. Un œil à terre, un œil en l'air !**

Voir activité du samedi 1<sup>er</sup> avril — Détails sur [www.attiredailes.be](http://www.attiredailes.be)



**Samedi 10 juin** **Béclers** **Tournaisis** **1/2 j**

### Où irons-nous sans hirondelles ?



Matinée consacrée à découvrir les sites de nidification de l'hirondelle rustique et de l'hirondelle de fenêtre dans les villages de l'est tournaisien. Rencontres avec les habitants qui les accueillent. PAF : gratuit. RV 9h Place de Béclers, 7532 Tournai. Fin prévue vers 12h. Lieu précis de RV donné lors de l'inscription sur <https://www.billetweb.fr/pro/pnpe> Organisation - PNPE, CNB Tournaisis

Guides : Florence Delourme et Jérémy Smet

**Samedi 10 juin** **Aisemont** **Les Sittelles Namur** **1/2 j**

### Dans une ancienne carrière



Nous irons à la recherche de la flore spécifique et des insectes qui se sont réfugiés dans cette ancienne carrière et sur sa pelouse calcicole. À la demande des propriétaires, la visite est exclusivement réservée aux membres des CNB pour une question d'assurances. RV 9h30, sur la Place d'Aisemont à Fosses-la-Ville. Fin vers 12h30. PAF : 2 €. Inscription obligatoire par SMS auprès de la guide.

Guide : Anne-Marie Meirlaen - 0479 38 20 94

**Samedi 10 juin** **Watermael-Boitsfort** **Guides-nature du Brabant** **1/2 j**

### Etangs des Enfants Noyés



Analyse de différents biotopes (milieu forestier, milieu humide.....). Analyse des plantes adaptées aux différents biotopes. Analyse de la formation de la réserve en fonction de la géologie et de la géomorphologie. Quelques plantes sur lesquelles nous nous arrêterons afin d'étudier leurs caractéristiques. Notre parcours nous fera passer par le Camp retranché qui date du Néolithique. RV 9h30 parking situé au bout de la Drève du Comte (Graafdreef). Fin 12h30. PAF 1€ Guide : Guy Rens. Réservation souhaitée- [guy.rens1@gmail.com](mailto:guy.rens1@gmail.com)- 0476 35 19 12

**Dimanche 11 juin** **Molenbeek-St-Jean** **Guides-nature du Brabant** **1/2 j**

### La prodigieuse organisation des plantes et leur évolution



Venez découvrir, au Scheutbos, comment les plantes croissent, se nourrissent, évoluent, se défendent, communiquent, comptent le temps, se préparent à l'hiver, se redressent après avoir été couchées, ... RV 10h au chalet des gardiens du Parc régional, au bout de la rue du Scheutbosch - 1080 Molenbeek-St-Jean. Celle-ci s'amorce en face du terminus du bus 86, et à proximité de l'arrêt « Machtens » des bus 49 et 53.

Guide : Gabrielle Jael - Contact : Jean Leveque 0496 53 07 68 - Réservation obligatoire par mail à [scheutbos@yahoo.com](mailto:scheutbos@yahoo.com)

**Dimanche 11 juin** **Beloel** **Les Écureuils & Tournaisis** **1/2 j**

### La Canarderie et les bois de Beloel regorgent de vie



Le parc et les alentours du magnifique château de Beloel voient déambuler de nombreux visiteurs. Cela n'empêche pas le développement de la vie sauvage. On vous invite à la découvrir avec nous. Prévoir des vêtements adaptés à la météo. Nos amis les chiens seront plus heureux à la maison. PAF : 2€/pers et 5 € par famille. RV 9h Rue du Château 11, 7970 Beloel Belgique ; fin prévue vers 12h. Lieu précis donné lors de l'inscription. (15 personnes max.)

Guides : Jacques Dumont - 0495 85 58 73 et Marilyn Stamanne. Réservation obligatoire auprès du guide.

**Dimanche 11 juin** **Roucourt** **Tournaisis** **1/2 j**

### Réserve naturelle domaniale de la Noire Terre à Roucourt



En bordure du canal à Roucourt, le visiteur s'enfoncé dans un sentier dissimulé par l'abondante végétation... La réserve naturelle domaniale de la Noire Terre est un petit joyau botanique, repaire d'une faune insoupçonnée, qui s'exprime au sein d'un boisement intégral protégé. De 9h à 12h. PAF : gratuit. Le lieu de RV vous sera donné lors de l'inscription sur <https://www.billetweb.fr/pro/pnpe>

Guides : Christine Hoper et Christian Verpoorte

**Dimanche 11 juin** **Evere** **Guides-nature du Brabant** **1/2 j**

### Moeraske. Les familles graminiformes (Poacées, Cypéracées, Joncacées...)



RV 10h devant l'église Saint-Vincent, à 1140 Evere. Bus 59, 64, 45 et tram 55 (arrêt FONSON) à proximité. Prévoir chaussures de marche et loupe. Fin prévue vers 12H45. En collaboration avec la CEBE.

Guide : Jean Randoux - 0470 92 98 33

**Dimanche 11 juin****Alendorf (DE)****L'Aronde****1 j****L'Eifel calcaire**

Cette région, proche de notre frontière, est d'une richesse exceptionnelle au point de vue patrimoine naturel et les paysages le sont tout autant. Prairies de fauche et sentiers bucoliques entre les collines parsemées de genévriers. Orchidées et papillons nous y attendent. L'assurance CNB ne joue pas à l'étranger. PAF : 1 € pour les membres, 1,50 € pour les non-membres. RV 10 h à la chapelle « Alte kirche » juste au nord du village d'Alendorf, 53945 Blankenheim (GPS : 50.3716 / 6.6409 ; 50°22'17.76" / 6°38'27.24"). En venant de Losheimergraben (frontière belge), prendre la 265, puis la 421 jusque Jünkerath, ensuite se diriger vers le NE vers Feusdorf et Alendorf.

Guides : Daniel et Marie-France Batteux - 080 57 15 13 - +32 470 697 008 - daniel.batteux@skynet.be

**Dimanche 11 juin****Woluwé-Saint-Lambert****Guides-nature du Brabant****1/2 j****Jardin des plantes médicinales Paul Moens**

Nous partirons ensemble vers le jardin des plantes médicinales en découvrant les richesses de ses environs. RV 14h à la sortie de la station de Métro Kraainem. Fin prévue vers 16h30

Guide: Marie-Paule Mingeot - 0496 21 58 53

**Jeu****Treignes****Le Viroinval****1 j****Deux réserves naturelles domaniales à Treignes**

Nouvelle journée de découverte des sites exceptionnelles de la vallée du Viroin. Cette fois, nous visiterons le Spineu et le tienne de Saumières. Approche des restaurations effectuées dans les années 2000 et sur la gestion d'entretien des pelouses pour conserver leur flore et leur faune si particulières ! Observation des espèces du jour. RV 9h15, parking du cimetière de Vierves (sortie du village vers Treignes, RN99, rue de la Gendarmerie) d'où nous repartirons en co-voiturage, merci d'être à l'heure ! Prévoir pique-nique et boissons à emporter, flore...

Guide : Louis-Marie Delescaille - 0492 06 06 13

**Jeu****Pays de Herve****Attire d'Ailes****1 j****Botanique & Ornithologie. Un œil à terre, un œil en l'air !**

Voir activité du samedi 1<sup>er</sup> avril — Détails sur [www.attiredailes.be](http://www.attiredailes.be)

**Samedi 17 juin****Rocroi (FR)****Le Viroinval****1/2 j****Cycle d'initiation à la reconnaissance des fleurs (4)**

Profitons des remparts et de leur remarquable biodiversité pour débiter en botanique. Quelle livre utiliser ? Une loupe ? Approche de leur écologie, de leurs usages. RV 14h, parking de l'Arsenal (GPS), sur la droite, côté musée, une fois l'entrée de la localité franchie. En collaboration avec le ReNard.

Guides : Debande Nadine et Thierry Dewitte - viroinval@skynet.be - 0032 476 75 25 37

**Samedi 17 juin****Donstiennes****Haute-Sambre****1/2 j****Ornithologie et observations dans cet environnement de zones humides**

RV 8h30 au passage du RAVeL jouxtant l'ancienne sucrerie de Donstiennes, au sud du village

Guide : Vincent Scohy - 0498 26 82 23

**Samedi 17 juin****Pays de Herve****Attire d'Ailes****1 j****Botanique & Ornithologie. Un œil à terre, un œil en l'air !**

Voir activité du samedi 1<sup>er</sup> avril — Détails sur [www.attiredailes.be](http://www.attiredailes.be)

**Samedi 17 juin****Uccle****Guides-nature du Brabant****1/2 j****Plateau Avijl et Parc Fond'Roy**

Activités potagères, vergers, jardins sociaux, parc et ferme Fond'Roy sans oublier la source du Geleytsbeek : espaces protégés, havre de biodiversité, lieux de rencontres à découvrir. Le parcours (+/- 4Km), accidenté, n'est pas accessible aux poussettes ni aux PMR. RV 9h30 au carrefour Place St Job et Montagne St Job à Uccle. Fin de visite à 12h.

Inscription souhaitée par SMS auprès des guides.

Guides: Caroline Goubau - 0473 59 22 31 et Philippe Burton - 0476 46 46 66

**Dimanche 18 juin**      **Rocroi/Sévigny-la-Forêt (Fr)**      **Le Viroinvol**      **1 j**

### Les oiseaux du bocage ardennais



Parcours autour du site historique de la bataille de Rocroi. Découverte d'un bocage très dense où alternent haies vives ou taillées, avec bosquets et prairies humides fleuries. Recherche, en ce premier jour d'été, des indices de reproduction des oiseaux mais aussi de la flore et de la faune du moment. Passage à la décharge pour ceux qui le souhaitent. RV 9h15, au carrefour de la RD22 (venant de Regniowez) et de la RD877 (venant de Rocroi vers Éteignières), aire de stationnement enherbée à l'entrée du chemin Bidot (GPS), lieu-dit Pont St-Anne. Fin vers 16 h. Prévoir pique-nique et boissons.

Guides : Christophe Durbecq - cridur@orange.fr ; Baptiste Gosselin et Thierry Dewitte - viroinvol@skynet.be ou 00 32 476 75 25 37 après 18 h. En collaboration avec le ReNARD.

**Dimanche 18 juin**      **Morlanwelz**      **La Verdinie**      **1/2 j**

### Découvrons le Bois de Mariemont avec nos cinq sens (un mini bain de forêt)



Une sympathique immersion de quelques heures dans un endroit propice à la détente et la découverte. RV 9h au parking situé le long de la voie de chemin de fer, à côté du 77, chaussée de Mariemont, 7140 Morlanwelz. Voir aussi : [www.facebook.com/laverdinie](http://www.facebook.com/laverdinie). Vêtements et chaussures adaptés à la météo. PAF : 3€

Guide : Philippe Salamone - phemji@gmail.com et 0475 85 17 19

**Dimanche 18 juin**      **La Hulpe**      **CNB-BW**      **1/2 j**

### Découvertes généralistes au domaine Solvay



Différents milieux (Bois, parcs, jardins, étangs, ...) composent ce domaine autour du château. Venez y découvrir toute la richesse de la nature et de ses habitants en cette fin de printemps lors d'un parcours d'environ 4,5 km sans difficulté particulière. Prévoir jumelles, loupe (toujours utile) et vêtements adaptés à la météo. Attention, chiens non souhaités. RV 9h au parking de la fondation Folon à Gaillemarde 6A Drève de la Ramée 1310 La Hulpe Fin prévue vers 12h30.

Inscription obligatoire. PAF : 2 € non membre et 1€ pour les membres (gratuit enfants).

Guide : Claire Lekeu - 0477 679 288 ou [clairelekeu@hotmail.com](mailto:clairelekeu@hotmail.com)

**Dimanche 18 juin**      **Watermael-Boitsfort**      **Guides-nature du Brabant**      **1/2 j**

### Forêt de Soignes : floraisons des bords de chemin



RV 9h30, sur le parking des Enfants Noyés longé par la drève du Comte, à 1170 Watermael-Boitsfort. Tram 8 (arrêt COC-CINELLES). Prévoir chaussures de marche et loupe. Fin prévue vers 12H45.

Guide : Jean Randoux- 0470 92 98 33

**Jeu**di 22 juin      **Franchimont**      **Le Viroinvol**      **1/2 j**

### À la découverte d'une nouvelle réserve naturelle !



Pour ce sixième jeudi du naturaliste de l'année, nous découvrirons cette toute nouvelle réserve naturelle, qui regorge de trésors naturalistes. RV 9h30, église de Villers-le-Gambon. Emporter vêtements adaptés à la météo, Jumelles. Fin vers 12h30. PAF 2€, inscriptions souhaitées.

Guide : André Bayot - [esm@natagora.be](mailto:esm@natagora.be) - 0489 41 70 08

**Jeu**di 22 juin      **Cul-des-Sarts**      **Le Viroinvol**      **1/2 j**

### La RND « Les Marais » et le Musée de la Vie Rurale



Dans les années septante, Emmanuel Serusiaux publiait un article, véritable cri d'alarme en faveur de la sauvegarde des tourbières de Wallonie. Élément déclencheur ? La triste situation de celle de Cul-des-Sarts. Où en est-elle aujourd'hui ? Possibilité de visiter ensuite, avec un guide, le Musée (prévoir 6 euros, 1h30). RV 14h, église de Cul-des-Sarts, fin vers 16h (suivi alors du musée, 17h30).

Guides : Brihaye Jean-François, Dewitte Thierry et Lambert Marc - [viroinvol@skynet.be](mailto:viroinvol@skynet.be) - 0476 75 25 37 après 18h.

**Jeu**di 22 juin      **Pays de Herve**      **Attire d'Ailes**      **1 j**

### Botanique & Ornithologie. Un œil à terre, un œil en l'air !



Voir activité du samedi 1<sup>er</sup> avril — Détails sur [www.attiredailes.be](http://www.attiredailes.be)

**Vendredi 23 juin****Grapfontaine****ACA****1 soirée****Conférence ou atelier**

20h : conférence ou atelier et/ou observations aux instruments. Voir [www.acaclub.be](http://www.acaclub.be) pour le contenu de la soirée.  
 Infos : Les observations dépendent de la météo, le contenu des ateliers est technique, le contenu des conférences est à caractère astronomique grand public ou spécialisé.

**Samedi 24 juin****Lobbès****Les Sansonnets****1/2 j****Bain de forêt**

Tout en (re)découvrant l'écosystème forestier, partageons un moment de sérénité et de reconnection à la nature et à nous-même. Prévoir une tenue confortable et adaptée à la météo. RV 9h30, parking du terrain de football à Lobbès, Rue d'Hourpes (à gauche avant le premier chemin forestier en venant de la Rue d'Anderlues). PAF : 2 € pour les membres CNB, 3 € pour les non-membres, gratuit pour les moins de 12 ans.  
 Guide : Brigitte Durant - 0485 69 40 92 ou [bem.durant@gmail.com](mailto:bem.durant@gmail.com)

**Samedi 24 juin****Pays de Herve****Attire d'Ailes****1 j****Botanique & Ornithologie. Un œil à terre, un œil en l'air !**

Voir activité du samedi 1<sup>er</sup> avril — Détails sur [www.attiredailes.be](http://www.attiredailes.be)

**Samedi 24 juin****Samrée****L'Aronde****1 j****Sortie généraliste**

Le village, la campagne, le sous-bois, le sentier des hauts marais de Bellemeuse. Un itinéraire d'une dizaine de km sans grande difficulté, des paysages et des biotopes variés qui peuvent nous valoir de belles observations dans ce coin du plateau des Tailles. N'oubliez pas votre bonne humeur. PAF : 1 € pour les membres, 1,50 € pour les non-membres. RV à 9 h 30 sur le parking de l'église de 6982 Samrée, commune de La Roche-en-Ardenne (GPS 50.2086/ 5.6403).  
 Guide : Gabriel Ney - 04 252 64 66 ou 0473 35 38 50 - [gabrielney@skynet.be](mailto:gabrielney@skynet.be)

**Dimanche 25 juin****Bon-Secours****Tournaisis****1/2 j****La forêt de Bon-Secours au fil des saisons**

Venez découvrir la forêt de Bon-Secours sous ses différentes facettes au fil des saisons. Des guides nature passionnés et passionnants vous y dévoileront ses secrets. Public familial. Enfants à partir de 7 ans. Prévoir des vêtements adaptés à la météo et de bonnes chaussures de marche. PAF : 3 € / pers. RV : 9h30, Escal forestière - Bon-Secours Rue des Sapins 31, 7603 Péruwelz. Fin prévue vers 12h. Inscriptions (places limitées) sur <https://www.billetweb.fr/pro/pnpe>  
 Guides : Christine Hoper et Christian Verpoorte

**Dimanche 25 juin****Molenbeek-Saint-Jean****Guides-nature du Brabant****1/2 j****Les plantes médicinales**

Venez découvrir, voir, toucher, sentir et goûter ces plantes qui nous font du bien. RV 14 h au chalet des gardiens du Parc régional, au bout de la rue du Scheutbosch 1080 Molenbeek-St-Jean. Celle-ci s'amorce en face du terminus du bus 86, et à proximité de l'arrêt « Machtens » des bus 49 et 53.  
 Guide: Fabrice Lobet : 0476 21 54 87 - Réservation obligatoire par courriel à [scheutbos@yahoo.com](mailto:scheutbos@yahoo.com)

**Dimanche 25 juin****Feschaux****Haute-Meuse****1/2 j****Dans la campagne mosane**

Feschaux, sur la route entre Dinant et Beauraing ; village agricole qui conserve bien son paysage campagnard. Observations diverses dans un biotope encore formé de nombreuses haies et pâtures. Peu de cultures (terrain moins accueillant) ; village en hauteur proche de la vallée de la Meuse (vue sur Givet). Lieu idéal pour observer et entendre les oiseaux chanter. Sans oublier la botanique, un peu de géologie... RV 13h à l'église de Feschaux. Fin vers 16h30.  
 Guide : Guy Deneff - 0475 81 12 79 ou [deneffguy@gmail.com](mailto:deneffguy@gmail.com)





**Zondag 25 juni****Sint-Jans-Molenbeek****Guides-nature du Brabant****1/2 j****Geneeskragtige planten**

Het Scheutbos is een echte openlucht apotheek. Afspraakplaats: om 9u30 einde Scheutboschstraat (1080 Sint-Jans-Molenbeek) ter hoogte Chalet Parkwachters, terminus bus 86 of bushalte 49 en 53 Edmond Machtenslaan.  
Gids : Fabrice Lobet (0476 21 54 87) Reservering vereist per e-mail naar scheutbos@yahoo.com

**Dimanche 25 juin****Lillois-Witterzée****CNB-BW****1/2 j****Autour de la Saint-Jean, plantes de sorcières (comestibles et médicinales)**

Non loin du Hain, nous découvrirons quelques plantes dangereuses et quelques-unes aux précieuses qualités gustatives et médicinales. Non accessible aux personnes à mobilité réduite. RV 9h30, à l'entrée du chemin de Griponwez, en face de la ferme Trop Tard, 2 rue de l'Épine Pucelle à Lillois – fin de la visite vers 12h30. PAF : 2 € (adultes) et 1 € (enfants). Tenue conforme à la météo du jour.  
Guide et inscription obligatoire par SMS : Elisabeth Kibonge - 0494 18 90 32

**Dimanche 25 juin****Boussu****Entre Haine et Honnelles****1/2 j****Les petites bêtes sur les friches du terri Saint Antoine**

Balade commentée sur les insectes et la flore locale des zones stériles. RV 8h45 Chemin de Thulin à Boussu. Parking près de l'ancienne gare de Dour à côté du Ravel Départ 9h - Retour vers 12h.  
Contact : Anne-Marie Pichel - 0498 25 45 18

**Dimanche 25 juin****Maffle****Les Écureuils****1/2 j****Balade naturaliste animée dans les Carrières de Maffle**

Sur le site de Grand Intérêt Biologique que sont les Carrières de Maffle, découvrez sa flore et sa faune à travers un circuit parsemé de jeux et d'explications naturalistes. Balade naturaliste animée généraliste, à la portée de tous. Enfants à partir de 7 ans. Prévoir une tenue adaptée à la météo et de bonnes chaussures de marche. RV 9h50 sur le parking du Musée des Carrières de Maffle, chaussée de Mons 427, 7800 Ath (derrière le magasin Traffic). Balade de 10h à 12h.  
PAF : 5€ par personne  
Réservation obligatoire auprès de la guide/animatrice : Sandrine Permanne 0475 21 21 44 ou lepticureuil@yahoo.fr

**Dimanche 25 juin****Solre-sur-Sambre****La Molène****1/2 j****Solre-sur-Sambre, paysage sambrien**

Partons à la découverte de la Haute Sambre et de son patrimoine bâti particulier. Sa faune et sa flore ont été impactées par l'activité humaine au fil des siècles. Un charme certain se dégage de ce village éparpillé autour de son ancien château-fort du 14eme siècle. Parcours facile de 6km environ. RV 14 h sur la place du Château. PAF : 2€. Guides : Rita Beck, Emmanuel Hene - 0473 75 35 65 et Christian Thonnart 0478 05 95 06.

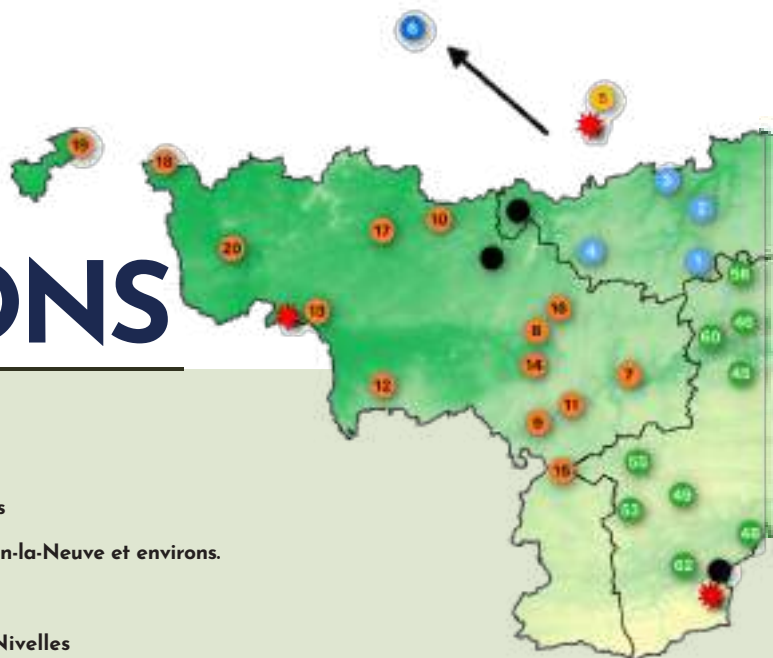
**Jeu****Pays de Herve****Attire d'Ailes****1 j****Botanique & Ornithologie. Un œil à terre, un œil en l'air !**

Voir activité du samedi 1<sup>er</sup> avril — Détails sur [www.attiredailes.be](http://www.attiredailes.be)

**Vendredi 30 juin****Sars-la-Buissière****Haute-Sambre****1 soirée****Profitons des dernières plus longues soirées !**

Les cultures en croissance sur le plateau limoneux et la Vieille Sambre qui s'endort... RV 19h30 devant la ferme de Forestaille, rue de Forestaille à Lobbes  
Guide : Xavier Legrain - 0474 11 87 76

# NOS SECTIONS



## BRABANT WALLON

- 1 CJN GENTINNES - Gentinnes
- 2 BRABANT WALLON - Louvain-la-Neuve et environs.
- 3 LES DRYADES - Rixensart
- 4 NIVEROLLE - MOUQUET - Nivelles
- 5 CERCLE DES GUIDES-NATURE DU BRABANT

## FLANDRE OCCIDENTALE

- 6 CÔTE ET MER DU NORD

## HAINAUT

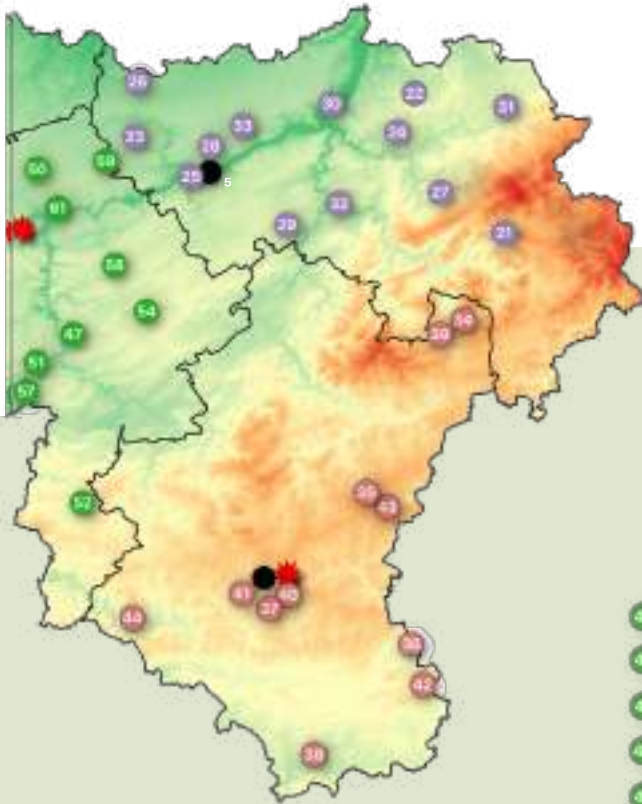
- 7 CJN ÉCOLE BUISSONNIÈRE - Mont-sur-Marchienne
- 8 LE JARDIN DE DAME NATURE - La Louvière
- 9 LES SANSONNETS - Estinnes
- 10 ENTRE DENDRE ET SENNE - Silly
- 11 HAUTE-SAMBRE - Lobbes
- 12 ENTRE HAINE ET HONNELLES - Frameries
- 13 L'HELLÉBORE - Bon-Secours
- 14 LA CHARBONNIÈRE - Binche
- 15 LA MOLÈNE - Beaumont
- 16 LA VERDINIE - Manage
- 17 LES ÉCUREUILS - Ath
- 18 LES FICHAUX - Mouscron
- 19 LYS-NATURE - Comines-Warneton
- 20 TOURNAISIS - Tournai

## LIÈGE

- 21 ARNICA-HAUTES FAGNES - Malmedy
- 22 ATTIRE D'AILES - Pays de Herve
- 23 LA BURDINALE - Burdinne
- 24 L'ARONDE - Olne
- 25 LA MERCURIALE - Huy
- 26 LES BRUANTS - Hannut
- 27 LES JOIE-ÉLETTES - Spa
- 28 CJN LES MOINEAUX - Villers-le-Bouillet
- 29 LES SOURCES - Spa
- 30 LIÈGE - Liège
- 31 NATURE4YOU - Eupen
- 32 OURTHE-AMBLÈVE - Oneux
- 33 CNB CHOUCAS - St-George-sr-Meuse

# LÉGENDE

- Sections CNB
- 🔥 Centres de formation de Guides-Nature®
- ① Centres permanents et bureaux CNB



## LUXEMBOURG

- 38 CJN RANGERS-TRIENTALE - Vielsalm
- 39 CJN SEC. REG. DU PAYS DE BASTOGNE - Bastogne
- 38 ATELIER ORNITHO-NATURE - Attert
- 37 CENTRE ARDENNE - Grapfontaine
- 30 GAUME NATURE - Virton
- 39 LA TRIENTALE - Vielsalm
- 40 LE TRITON - Grapfontaine
- 41 OBSERVATOIRE D'ASTRO. ET DE NATURE
- 42 ARLON - Arlon
- 43 REG. DU PAYS DE BASTOGNE - Bastogne
- 44 SEMOIS - Bouillon

## NAMUR

- 45 FOSSES-LA-VILLE - Fosses-la-Ville
- 46 CJN LA SALAMANDRE SAMBRE ORNEAU - Spy
- 47 CJN LES ROITELETS - Dinant
- 48 CJN VAUTIENNE - Doische
- 49 CHINELLE-HERMETON - Philippeville
- 50 ENTRE HOUYOUX ET MEHAIGNE - La Bruyère
- 51 HAUTE-MEUSE - Hastière
- 52 HOUILLE & CROIX-SCAILLE - Gedinne
- 53 LACS DE L'EAU D'HEURE - Cerfontaine
- 54 LA CHABOTTE - Ciney
- 55 LA NOCTULE - Walcourt
- 56 LA SALAMANDRE SAMBRE ORNEAU
- 57 LE COLMY - Agimont
- 58 LE DIABLE VAUVERT - Assesse
- 59 LES FRÊNES - Fernelmont
- 60 LES SAULES - Sambreville
- 61 LES SITELLES NAMUR - Namur
- 62 LE VIROINVOL - Couvin - Viroinval

# Adh rez

## aux Cercles des Naturalistes de Belgique

[www.cercles-naturalistes.be/produit/devenez-membre/](http://www.cercles-naturalistes.be/produit/devenez-membre/)

**Vous pouvez payer votre cotisation via le paiement en ligne sur notre site. Quelques clics et vous voici membre !**

Biodiversit , patrimoine naturel, climat : relevez ces d fis environnementaux avec nous par votre adh sion aux CNB.

Il y a au moins 15 bonnes raisons de vous (r )affilier :

- d couvrir et mieux conna tre la beaut  et la complexit  de la nature ;
- contribuer   la vie de l'association et   l'une de ses sections ;
- soutenir des centaines d'activit s b n voles de sensibilisation   la biodiversit  ;
- d velopper votre sens critique et agir en tant qu' cociroyen ;
- soutenir la formation Guide-Nature® des CNB ;
- acc der aux formations naturalistes (stages, Le ons de Nature, colloques, rencontres, etc.)   des prix r duits ;
-  tre assur  lors de toutes les activit s organis es par les CNB et leurs sections ;
- b n ficier de l'h bergement,   l' cosite de la Vall e du Viroin,   Vierves-sur-Viroin ;
- profiter de r ductions sur l'achat d'ouvrages de qualit  et expertis s par les CNB, soit physiquement au Comptoir Nature de Vierves-sur-Viroin, soit en ligne ;
- recevoir l' rable, notre revue trimestrielle ;
- utiliser la qualit  d' diteur des CNB, en proposant du contenu (article :  rable, web ou r seaux sociaux) ;
- d poser vos  uvres (photographies, dessins, films, etc.) pour qu'elles soient diffus es ;
- aider   la conservation de sites de grand int r t biologique ;
- appuyer une voix l gitime en faveur de la conservation de la nature et de l'environnement aupr s des d cideurs ;
- partager votre passion pour la nature.

### Cotisations

Individuel : 15    
 tudiant : 8    
Famille : 25    
  vie : 280  

###  tes-vous en ordre de cotisation ?

En cas de question ou de probl me avec votre cotisation, n'h sitez surtout pas   nous contacter :

[cotisations@cercles-naturalistes.be](mailto:cotisations@cercles-naturalistes.be)

060 39 98 78

IBAN BE38 0013 0048 6272

J'accepte que mes donn es   caract re personnel soient d tenues par les CNB asbl dans le cadre de la gestion des membres. J'ai le droit de demander de modifier et de supprimer mes donn es en envoyant un courriel   [rgpd@cercles-naturalistes.be](mailto:rgpd@cercles-naturalistes.be).